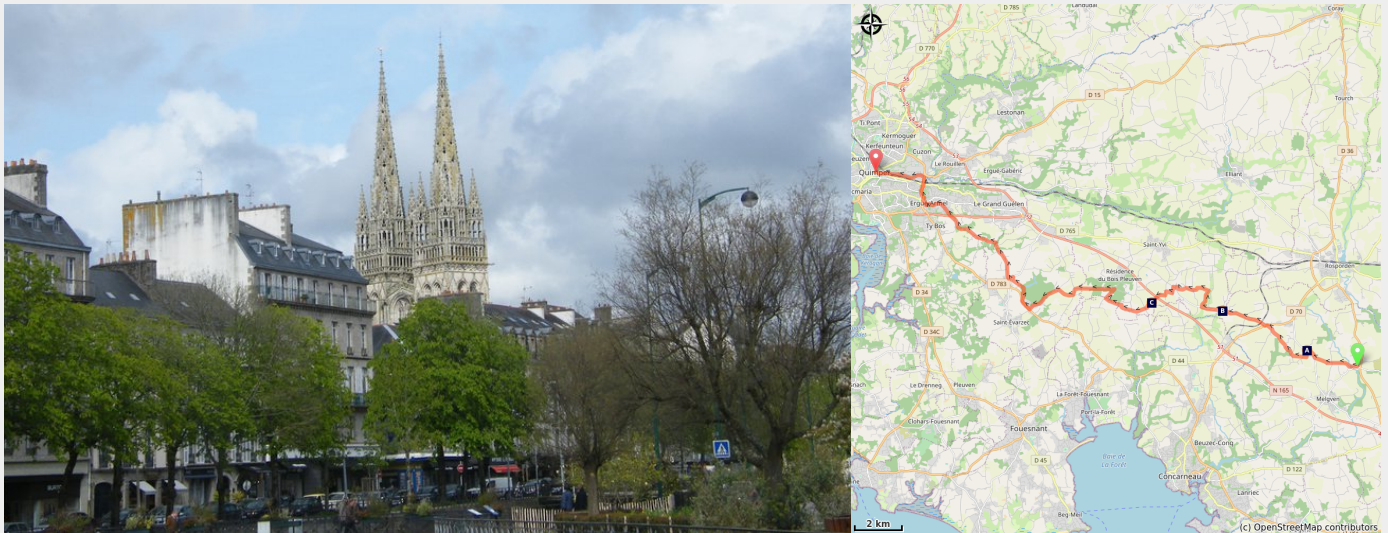


Melgven à Quimper

France - Bretagne



Cathédrale de Quimper (Amis Bretons de Colombar)

Vers la capitale de la Cornouaille

Cette étape suit l'itinéraire du Tro Breiz historique. Nous passerons ainsi par des lieux qui en étaient autrefois des étapes importantes tel que Locmaria Hent avant d'arriver à Quimper. L'arrivée dans la capitale de la Cornouaille en longeant l'Odette est agréable. La ville est née plus en amont, à Locmaria, siège des faïenceries qui en ont fait la réputation .

Infos pratiques

Pratique : Pédestre

Durée : 7 h 42

Longueur : 31.4 km

Dénivelé positif : 385 m

Difficulté : Difficile

Type : Etape

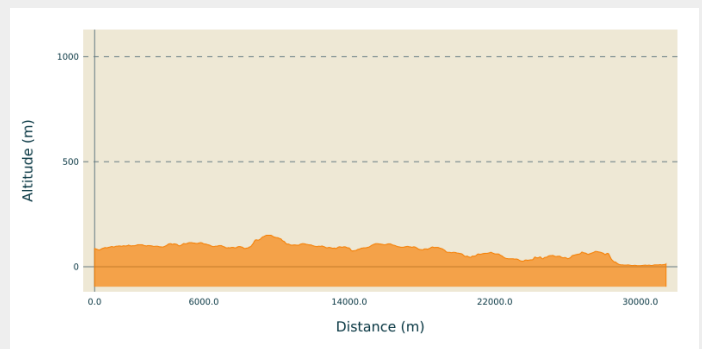
Itinéraire

Départ : Chapelle de La Trinité - 29140
Melgven

Arrivée : Place de la cathédrale - 29000 -
Quimper

Communes : 1. Bretagne

Profil altimétrique

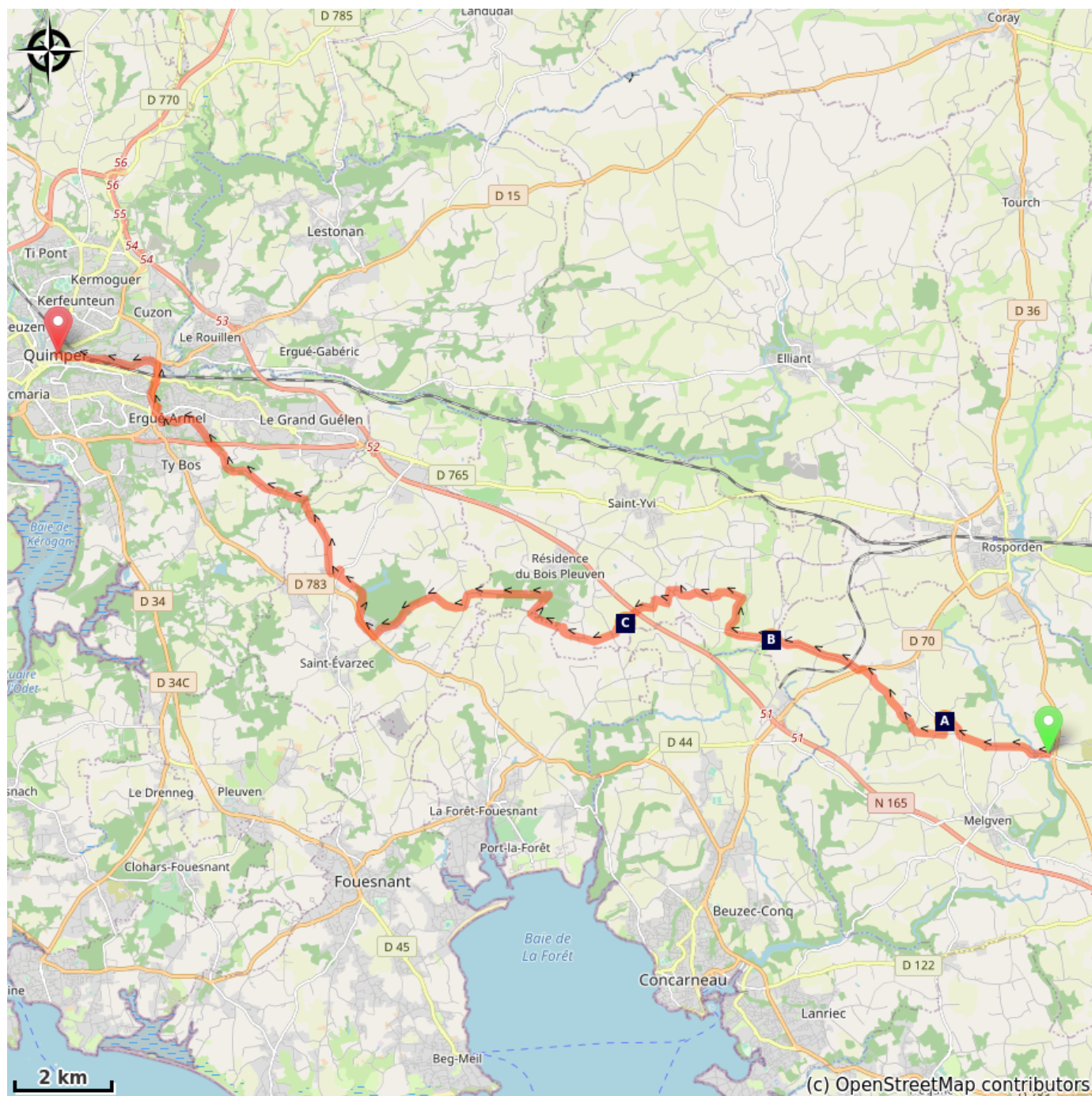


Altitude min 5 m Altitude max 150 m

Au départ de la chapelle de la Trinité, se diriger vers le Moulin de Coat Forn et continuer sur le chemin. Au deuxième carrefour (Croix de Quinquis), prendre à droite et rejoindre la chapelle de Coat an Poudou.

1. A la chapelle, prendre le chemin à gauche et rejoindre la route. Prendre à droite et continuer par le chemin. Rejoindre Kerambeuz et continuer tout droit jusqu'à la D70,
2. Prendre la route légèrement à gauche, traverser la voie ferrée et poursuivre jusqu'à Locmaria-Hent. Après être passé devant la chapelle, prendre le chemin à droite après le carrefour avec la croix. Rejoindre la route à Créac'h Miquel et tourner à gauche vers Créac'h Névez. Poursuivre tout droit et descendre par le chemin vers la rivière de St Laurent.
3. Traverser la rivière au carrefour et se diriger vers Ménez Braz. Continuer jusqu'à la voie express et la traverser. Poursuivre tout droit jusqu'à la ferme du Bois de Pleuven. Prendre à droite jusqu'au Rond-point du village de vacances. Tourner à gauche et longer le village jusqu'au château d'eau.
4. Au carrefour, prendre à gauche, puis à droite en direction de Pentrec'h. Au carrefour, tourner à gauche et rejoindre la route de Quimper D783 et tourner à droite.
5. A la sortie du village et avant le passage du ruisseau, prendre à droite et rejoindre le lieu-dit du Mur. Au niveau de la digue de l'étang du Mur, prendre à gauche le chemin qui monte. Traverser la route du Mur Huella, puis, au carrefour suivant, prendre à droite, puis à gauche avant les bâtiments. Au carrefour, prendre à droite et suivre la route jusqu'au Quinquis puis Ergué Armel. Traverser Ergué Armel, puis, après l'école, prendre à droite et emprunter le chemin qui descend le long de la rocade. Traverser le grand rond-point de l'Eau Blanche et passer les voies ferrées.
6. Prendre à gauche le chemin qui longe la rivière et rejoindre la cathédrale.

Sur votre chemin...



-  Chapelle de Coat an Poudou (A)
-  Menhir couché Stang ar Besk (C)

 Locmaria Hent (B)

Toutes les infos pratiques

Comment venir ?

Transports

Les modes de transports de Bretagne sont regroupés sur [Breizhgo](#) et [Mobibreizh](#).

Sur votre chemin...



Chapelle de Coat an Poudou (A)

Cette chapelle de Coat an Poudou (Melgven), vous demandera un petit détour.

« Coat an Poudou » signifie « Bois des poteries » à cause des tessons de poteries que l'on trouvait dans les champs.

La chapelle a été construite en granit entre le XV^{ème} et le XVII^{ème} siècle. D'abord dédiée à St Cado, elle sera ensuite dédiée à Notre Dame. Sur son placître se trouve un calvaire. La chapelle a été classée en 1949.

Crédit photo : Amis Bretons de Colomban



Locmaria Hent (B)

Dans ce village se trouve une chapelle construite entre le XV^{ème} et le XVI^{ème} siècle. Elle est classée monument historique.

Sa situation sur le Tro Breiz historique lui vaut de posséder une cheminée qui permettait aux pèlerins de se chauffer. Devant la chapelle, présence d'un ossuaire gothique

Crédit photo : Amis Bretons de Colomban



Menhir couché Stang ar Besk (C)

De tous les mégalithes que vous pourrez voir sur le « Tro Breizh de Colomban » celui-ci fera partie des moins impressionnants. Heureusement qu'il est indiqué !

Crédit photo : Amis Bretons de Colomban