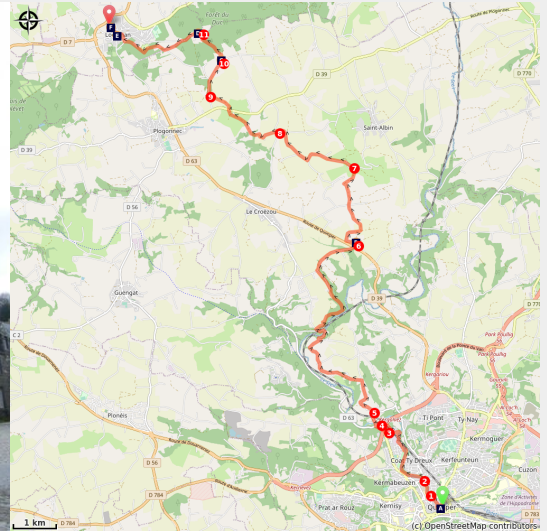


# Quimper à Locronan

France - Bretagne



Locronan (Amis Bretons de Coloman)



## *A travers le Pays Glazik*

Pendant cette étape, nous traverserons le Pays Glazik qui doit son nom à la couleur bleue du costume des hommes.

Très vallonné, il commence par suivre la vallée du Steir, rivière qui rejoint l'Odet à Quimper. Il se termine par l'ascension de la montagne de Locronan.

Montagnards ne riez pas. Pour nous, bretons, c'est déjà haut, 289m. C'est même le point le plus haut des Montagnes Noires...

## Infos pratiques

Pratique : Pédestre

Durée : 5 h 36

Longueur : 23.6 km

Dénivelé positif : 632 m

Difficulté : Moyen

Type : Etape

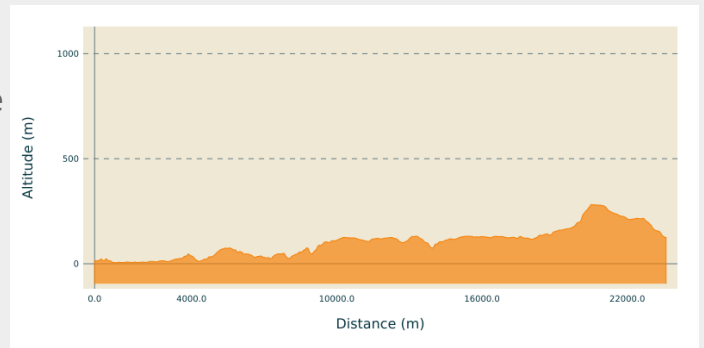
# Itinéraire

**Départ** : Place de la cathédrale - 29000 - Quimper

**Arrivée** : Église St Ronan, Place de l'église - 29180 - Locronan

**Communes** : 1. Bretagne

## Profil altimétrique

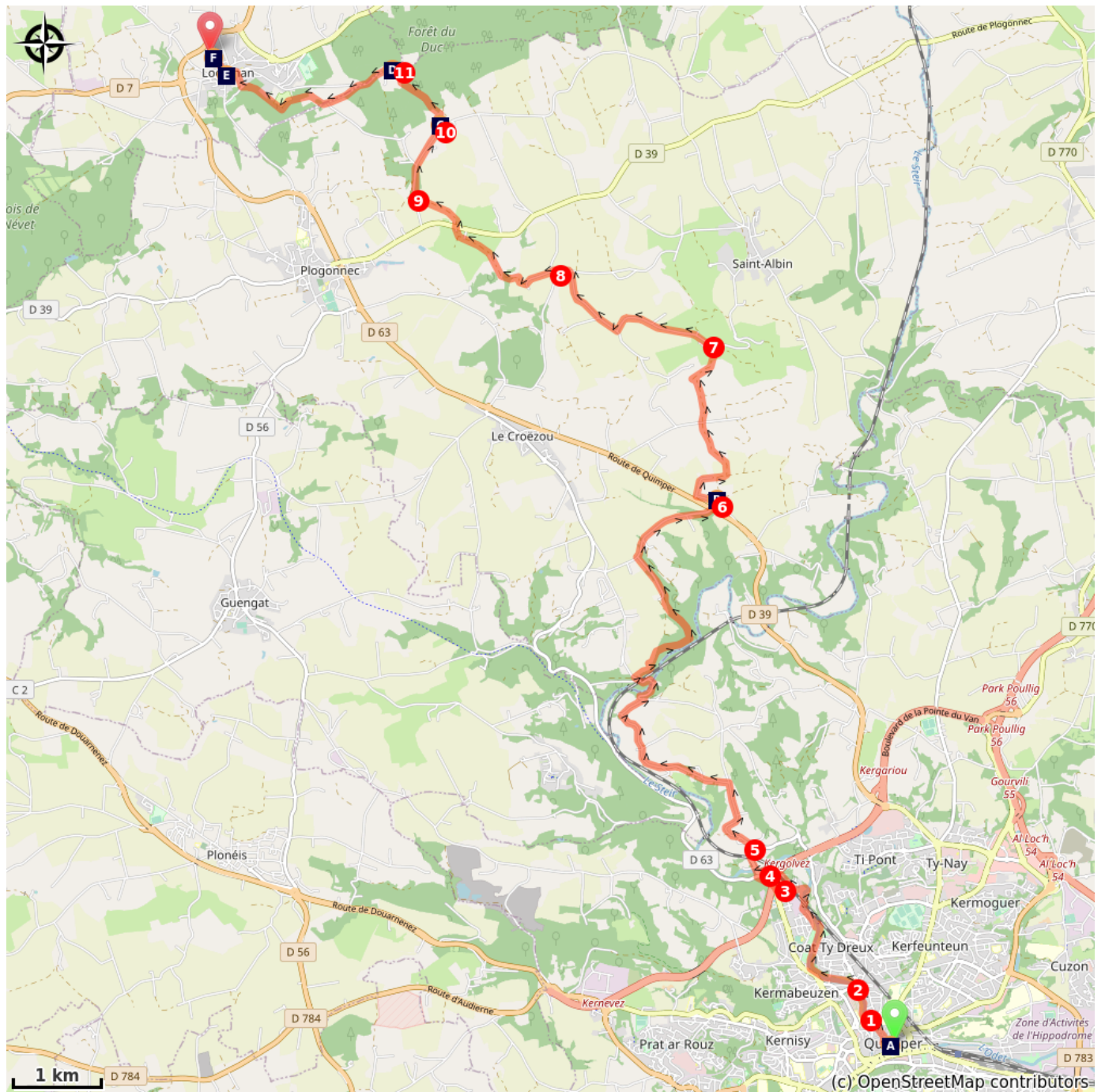


Altitude min 5 m Altitude max 282 m

Partant du parvis de la cathédrale, rejoindre les rives du Steir au niveau du parking Rouget de l'Isle.

1. Traverser la rivière et remonter sa rive droite en suivant le **chemin balisé blanc/rouge**.
2. Au niveau de la rue Abel Villard, traverser la rivière et reprendre le **chemin balisé** sur l'autre rive jusqu'au rond-point Ar Meilhou Glaz.
3. Passer sous le quatre-voies et prendre le chemin de Troheir qui longe l'usine d'eau potable.
4. Suivre le chemin de Troheir et passer la voie ferrée,
5. Au carrefour, prendre à gauche, puis après passage de la ligne haute tension, tourner à gauche en direction du village de Kermeurzin en suivant le **chemin balisé blanc/rouge** jusqu'à la D39.
6. Après la traversée de la D39, contourner le village de Seznec par la gauche en suivant le **balisage blanc/rouge**.
7. Quitter le **chemin balisé** au village de Kervern en tournant à gauche. On le retrouve au village de Pen ar Vouez.
8. Rejoindre la route de Landrevarzec (D39) à Lezmel,
9. Traverser la D39 et monter vers St Thélaou.
10. Prendre le chemin en laissant la chapelle de St Thélaou à votre droite et par la forêt, rejoindre Plas Ar Horn au sommet de la montagne de Locronan.
11. Depuis la chapelle, redescendre par le **chemin balisé blanc/rouge** sur Locronan.

# Sur votre chemin...



-  Quimper (A)
-  Chapelle St Thélaou (C)
-  Locronan (E)
-  Chapelle de Sezec (B)
-  Chapelle Ar Sonj (D)
-  Chapelle ND de Bonne Nouvelle (F)

# Toutes les infos pratiques

## Comment venir ?

### Transports

Les modes de transports de Bretagne sont regroupés sur Breizhgo et [Mobibreizh](#).

# Sur votre chemin...

---



## Quimper (A)

Étant le siège de St Corentin, un des sept saints fondateurs de la Bretagne, Quimper est un des points de passage du Tro Breiz historique.

De style gothique, la cathédrale actuelle a été construite au XII<sup>ème</sup> siècle sur la base d'édifices plus anciens. Entre ses deux tours, la statue du roi légendaire Gradlon, domine la ville.

Le quartier de Locmaria est le lieu de la ville primitive. Connue aujourd'hui par ses faïences, il était dès le IX<sup>ème</sup> siècle le site d'un monastère double. L'église romane actuelle classée monument historique date du XI<sup>ème</sup>. Le cloître subsiste dans le jardin. Il y aurait eu autrefois, une chapelle dédiée à St Coloman (ou St Koulm?)

Crédit photo : Amis Bretons de Coloman

---



## Chapelle de Seznec (B)

C'est un édifice de taille modeste construit en 1673 (pierre gravée au-dessus de la porte latérale), vraisemblablement à l'emplacement d'un édifice plus ancien, correspondant à la christianisation d'un lieu celtique dédié à la déesse de la fécondité comme le laisse entendre la présence d'une vierge allaitante. Le placître comprend un très beau calvaire aux statues en granit de Kersanton.

[Pour en savoir plus](#)

Crédit photo : Amis Bretons de Coloman

---



## Chapelle St Thélau (C)

Grande chapelle du XVI<sup>ème</sup>, construite sur un ancien lieu de culte celtique et classée en 1914.

St Thélau (ou Thélo) serait un saint "à la mode de Bretagne". Certains voient en lui, comme en St Edern, un dieu celtique christiannisé. Sur le calvaire du XVI<sup>ème</sup>, près de la chapelle, St Thélau est, comme toujours, représenté sur un cerf aux côtés de la Vierge, de St Pierre et St Jean.

Crédit photo : Amis Bretons de Coloman



## Chapelle Ar Sonj (D)

Depuis cette chapelle "Ar sonj", (chapelle du souvenir), située au sommet de la montagne de Locronan (Plas ar Horn - altitude 289m quand même - point le plus élevé des Montagnes Noires), vous aurez une magnifique vue sur la baie de Douarnenez.

La chaire à prêcher située à l'entrée du placître date de 1887. La chapelle a été construite en 1911. Jugée trop haute, exposée aux vents et à la foudre, elle sera démolie en 1977 et remplacée par la chapelle actuelle.

Elle est un point de passage des Petites et Grandes Troménies.

Crédit photo : Amis Bretons de Colombran



## Locronan (E)

Dès le XIVème siècle, la culture du chanvre, son tissage et la vente des toiles amène une grande prospérité à Locronan. Ceci se ressent dans le patrimoine bâti.

Le village de Locronan a été préservé très tôt. Cela lui vaut aujourd'hui d'être membre du réseau des "petites villes de caractère". Locronan est aussi labellisé "plus beau village de France". Le village a servi de décor à de nombreux tournages de films.

La place principale est dominée par l'église St Renan et le "Penity", chapelle qui abrite le tombeau de St Renan.

Avec les troménies, Locronan est un des lieux de pèlerinage les plus importants de Bretagne.

La petite Troménie a lieu tous les ans. Son parcours de 6km suit en grande partie les routes et chemins.

La grande Troménie a lieu tous les 6 ans. La prochaine aura lieu en 2019. Son parcours traverse des propriétés privées et des champs cultivés. Elle symboliserait le tour des terres du monastère de St Renan. Elle comporte 12 stations autrefois matérialisées par des calvaires.

Crédit photo : Amis Bretons de Colombran



## Chapelle ND de Bonne Nouvelle (F)

Cette chapelle est la cinquième station de la Grande Troménie. Près de la chapelle se trouve la fontaine dédiée à Ste Eutrope. La chapelle a été classée monument historique en 1915, la fontaine et le calvaire attenant en 1926. Elle comporte des vitraux contemporains dus à Alfred Manessier (1985).

Crédit photo : Amis Bretons de Colombar