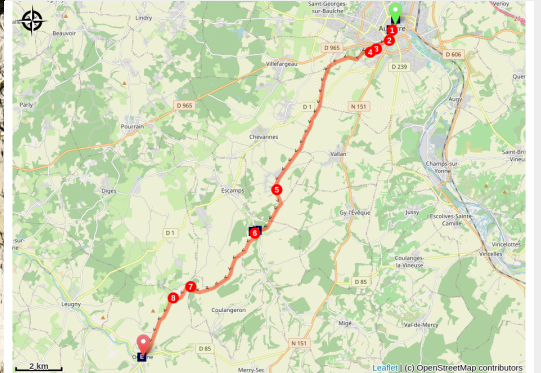


# Auxerre à Ouanne

France - Bourgogne-Franche-Comté



Château d'Avigneau. Site privé, ne se visite pas. (Association Amis saint Colomban)



*En traversant les cultures céréalières, vous découvrez le château d'Avigneau et avant d'arriver à Ouanne, vous marchez sur la voie romaine d'Auxerre à Bourges.*

Avant de quitter Auxerre, prendre le temps de visiter l'ancienne abbaye Saint-Germain située à quelques centaines de mètres de la cathédrale. Après trente minutes de marche en agglomération, vous entrez dans le « grenier » de la Bourgogne avec ses cultures de blé, d'orge et de colza qui vont vous accompagner jusqu'à Ouanne avec des paysages colorés au printemps et en été. Faites une pause à Avigneau avec sa chapelle et son château privé installés dans un écrin de verdure.

## Infos pratiques

Pratique : Pédestre

Durée : 5 h 30

Longueur : 22.2 km

Dénivelé positif : 396 m

Difficulté : Facile

Type : Etape

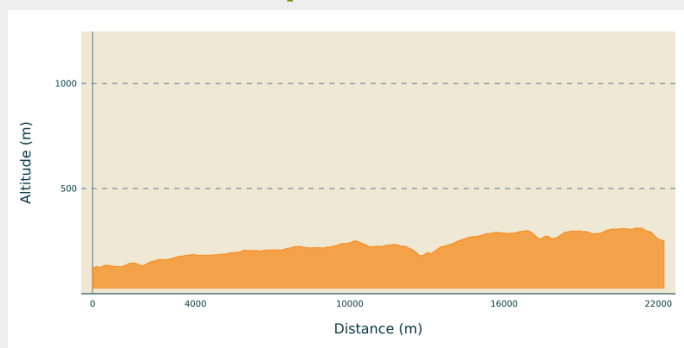
# Itinéraire

**Départ** : Cathédrale Saint-Étienne, place Saint-Étienne, 89000 Auxerre

**Arrivée** : Église Notre-Dame, 2 rue de l'église, 89560 Ouanne

**Communes** : 1. Bourgogne-Franche-Comté

## Profil altimétrique



Altitude min 123 m Altitude max 312 m

Quitter la cathédrale en traversant la place Saint-Étienne, rue Fourier,

1. Traverser la Place des cordeliers, au carrefour deuxième rue à gauche, rue Charles Lepere, rue du temple
2. Traverser le boulevard du 11 novembre emprunter la rue du 24 août longer le cimetière puis tout droit au carrefour avec la rue Bricheres prendre en face la rue de Lattre de Tassigny sur 150 mètres
3. Première à gauche et aussitôt à droite rue Carré Pâtissier.
4. Après avoir croisé le chemin de Compostelle prendre le premier chemin à droite, suivre ce chemin, traverser la D1 toujours tout droit jusqu'à Serein rue de Champs clos puis légèrement sur votre gauche rue des Fontenelles
5. Au deuxième carrefour en patte d'oie prendre à gauche deuxième chemin à droite, tout droit jusqu'à Avigneau, longer la chapelle et traverser la route pour descendre le chemin qui passe devant le château, les promeneurs sont autorisés sur ce chemin privé
6. A gauche après le château, rue de la petite Carenne, prendre le premier chemin à droite tout droit jusqu'à Crosle-le-Bas aux premières maisons prendre à droite
7. Après 500 m prendre le Chemin de Ouanne à gauche toujours tout droit au calvaire le chemin tourne vers la droite en direction de Narleu
8. Rue du Bois joli qui tourne à gauche. Toujours tout droit, vous arrivez au centre de Ouanne.

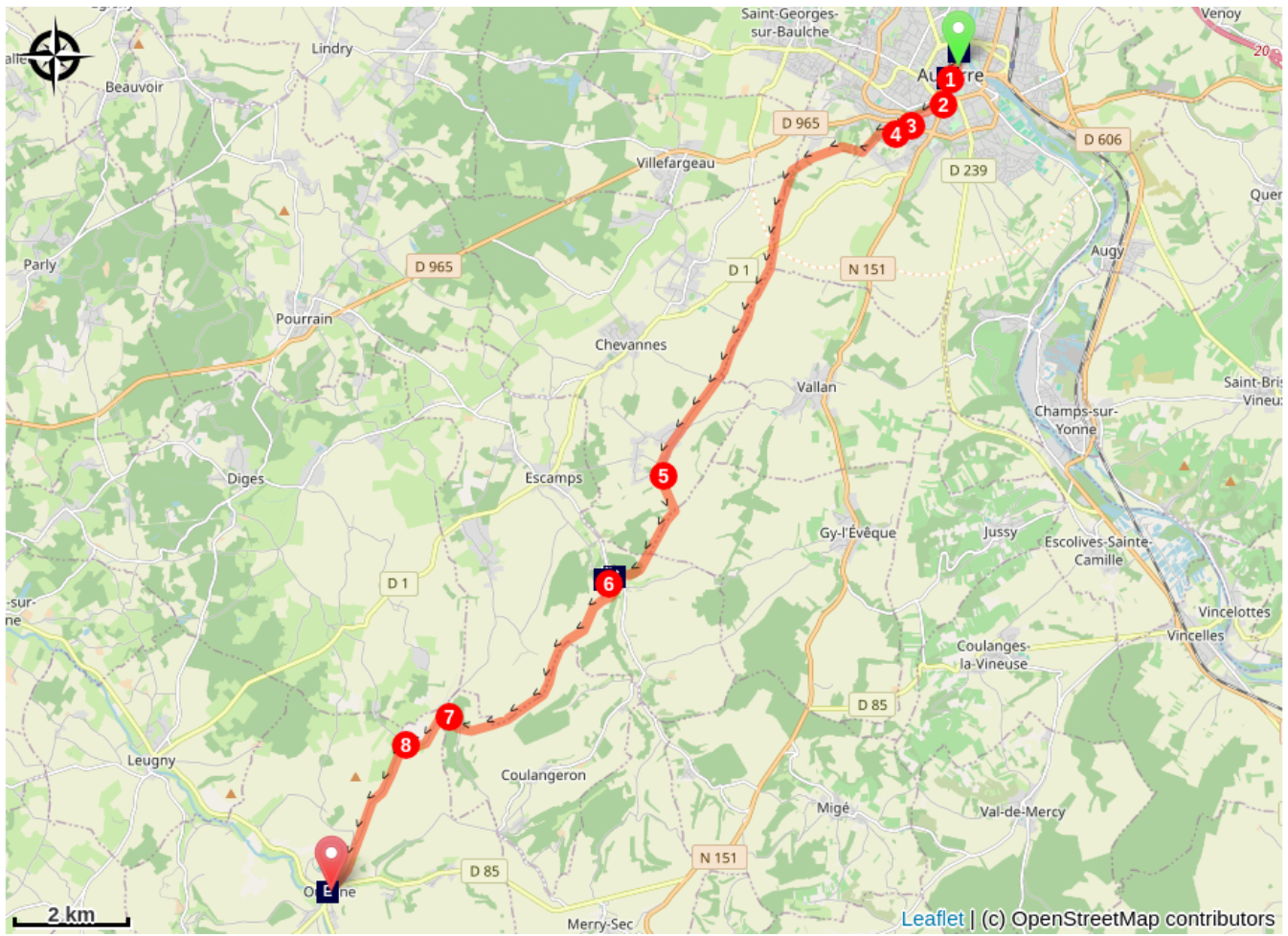
Office de Tourisme Auxerre




0033 (0) 386 520 619



<http://www.ot-auxerre.fr>

[Météo Auxerre](#)

# Sur votre chemin...



-  L'abbaye Saint-Germain d'Auxerre (A)
-  Chapelle Sainte-Reine (C)
-  Église Notre-Dame, Ouanne (E)

-  La Tour de l'Horloge d'Auxerre (B)
-  Château d'Avigneau (D)

# Toutes les infos pratiques

# Sur votre chemin...

---



## L'abbaye Saint-Germain d'Auxerre (A)

Saint Germain d'Auxerre, évêque d'Auxerre, fut inhumé le 1er octobre 448 dans l'oratoire modeste qu'il avait fondé en l'honneur de saint Maurice. Avant la fin de ce même siècle, l'oratoire commence à être appelé du nom d'église Saint-Germain.

Le véritable essor de l'abbaye date du 6e siècle, lorsqu'elle est reconstruite par la reine Clotilde, deuxième femme de Clovis et princesse de Bourgogne, voulant honorer saint Germain, puis au 9e siècle sous le règne de Charles le Chauve. Les moines bénédictins sont attestés dès 725. Une nouvelle église de 100 mètres de longueur est donc construite en 841-865.

L'abbaye est profondément transformée au milieu du 12e siècle.

L'abbaye est vandalisée et en partie détruite par les Huguenots en 1567 et les reliques dispersées ou anéanties. L'abbaye est réformée par la congrégation des bénédictins de Saint-Maur en 1629. Ils procèdent à plusieurs reconstructions au cours des deux siècles de leur présence.

Saint Colomban et ses compagnons en 610 se sont arrêtés pour prier devant les reliques de Saint-Germain. Où se trouvaient-elles à cette époque ?

[En savoir plus](#) Wikipédia

### La crypte de l'abbaye Saint-Germain

Les cryptes carolingiennes du 9e siècle, construites autour du tombeau de Saint-Germain (378 - 448) sont décorées de peintures murales remarquables de par leur conservation et de par leur ancienneté puisque ce sont les plus anciennes de France. Elles représentent notamment L'Extase et La lapidation de saint Étienne.

[Plus d'informations](#) : Wikipédia

Crédit photo : Amis saint Colomban





## La Tour de l'Horloge d'Auxerre (B)

La Tour de l'Horloge est une tour horloge du 15<sup>e</sup> siècle. C'est à cette époque que le comte d'Auxerre accorda à la Ville le droit de posséder une horloge et un beffroi. La tour fut construite sur le soubassement carré d'une ancienne porte de la cité gallo-romaine, vestige des fondations du castrum. Le beffroi et l'horloge symbolisaient les libertés communales. Auparavant cette tour servait de prison. Des inscriptions en hébreu y seraient encore visibles sur certains murs, ce qui indiquerait l'existence d'une communauté juive au Moyen Âge. La particularité de l'horloge provient de ses deux aiguilles. Distinctes l'une de l'autre par le soleil ou la lune plantés à leurs extrémités, elles donnent les mouvements solaires et lunaires.

[Plus d'informations](#) : Wikipédia

Crédit photo : Amis saint Colomban

---



## Chapelle Sainte-Reine (C)

A Avignone, autrefois lieu de pèlerinage à sainte Reine, vierge martyre en Bourgogne au 3<sup>e</sup> siècle, cette chapelle vient d'être restaurée. Des fouilles archéologiques de sauvetage ont été réalisées.

[Lire Compte rendu des fouilles archéologiques](#)

Aujourd'hui désacralisée, elle est devenue une salle d'exposition pour les artistes en été.

Crédit photo : Amis de saint Colomban



## Château d'Avigneau (D)

Propriété privée, le château d'époque Renaissance, restauré au 17<sup>e</sup> siècle, ne se visite pas, mais un sentier piéton qui le longe permet de l'admirer.

Les premières mentions de ce château remontent au 14<sup>e</sup> siècle. En empruntant le chemin privé, mais accessible aux marcheurs, vous longerez la dernière douve enjambée par un pont en pierre, accès principal de cet édifice, deux tours rappellent les limites de l'ancien château. La cour intérieure forme un quadrilatère avec les communs aujourd'hui en partie disparu. L'élégance de cette construction s'harmonise avec le cadre champêtre du lieu.

[Plus d'informations](#) : Wikipédia

Crédit photo : Amis de saint Colomban

---



## Église Notre-Dame, Ouanne (E)

L'église Notre-Dame d'Ouanne, reconstruite entre 1495 et 1520 grâce à la générosité des familles des Ulmes et de Beaujeu, illustre assez bien le rayonnement du gothique flamboyant dans la région de l'Auxerrois. Elle se compose d'une nef de trois vaisseaux, dont les collatéraux se prolongent en déambulatoire autour d'un chœur pentagonal. Une chapelle seigneuriale, sans doute plus tardive, se greffe sur le déambulatoire nord. L'ensemble du bâtiment est voûté sur croisées d'ogives, avec des clefs pendantes dans le chœur.

[En savoir plus sur l'église](#) La Sauvegarde de l'Art Français

Crédit photo : Amis de saint Colomban