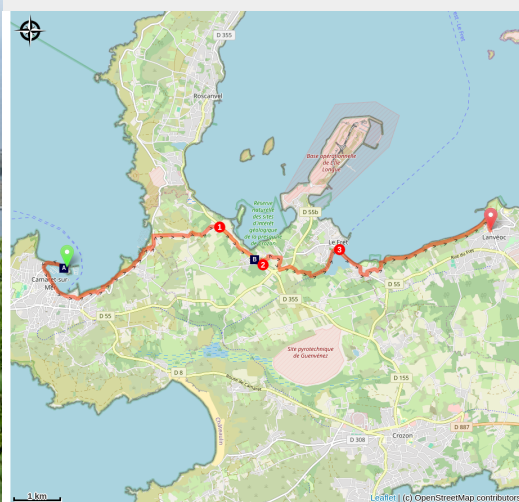


# Camaret-sur-Mer à Lanvéoc

France - Bretagne



Le port de Camaret (Amis Bretons de Colomban)



## *La rade militaire de Brest*

Brest et sa rade sont depuis longtemps des zones fortement militarisées. La tour de Vauban de Camaret, déjà, a été construite pour la défendre. Pendant cette étape nous passerons près de L'Île Longue où sont basés quelques sous-marins. La base aéronavale et l'école navale sont, eux, situées à Lanvéoc. Dans ce contexte, il serait peut-être malvenu de faire un selfie à l'aide d'un drone...

## Infos pratiques

Pratique : Pédestre

Durée : 3 h 48

Longueur : 14.8 km

Dénivelé positif : 380 m

Difficulté : Facile

Type : Etape

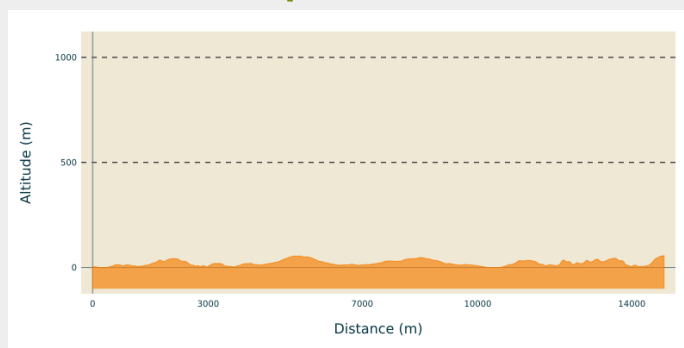
# Itinéraire

**Départ** : Chapelle ND de Rocamadour –  
Le Port - 29570 - Camaret-sur-Mer

**Arrivée** : Eglise Ste Anne – rue de Tal-ar-  
Groas - 29160 - Lanvéoc

**Communes** : 1. Bretagne

## Profil altimétrique

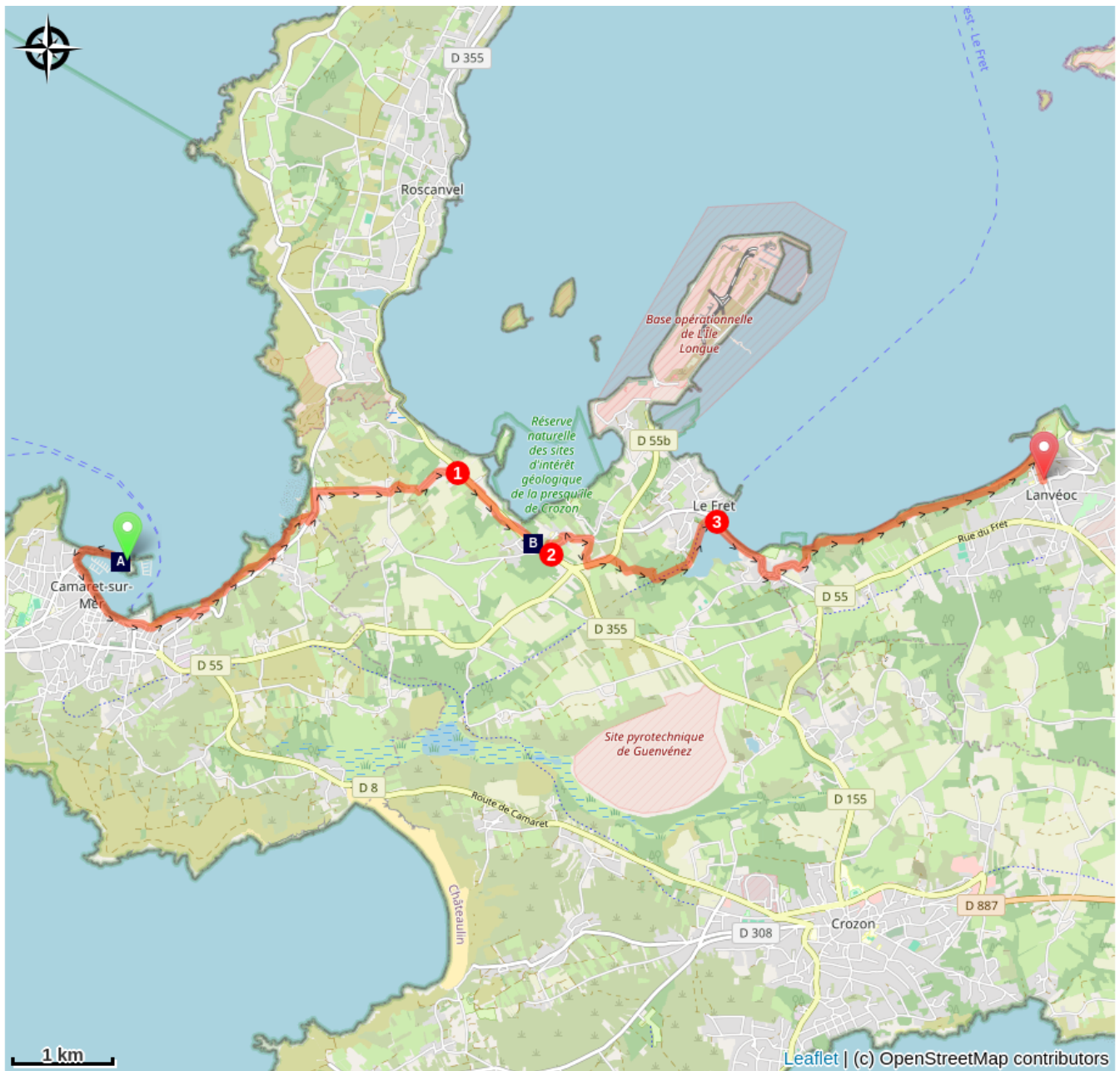


Altitude min -1 m Altitude max 56 m

Depuis la chapelle, remonter le sillon et faire le tour du port par le quai Gustave Toudouze et le quai Kleber. Au bout de celui-ci prendre à gauche le sentier côtier. Poursuivre celui-ci en suivant le balisage rouge et blanc. Au village de Trez Rouz, prendre la route à droite vers Pen ar Créac'h. A la sortie de ce village, prendre le chemin à gauche vers Persuel jusqu'à la D355.

1. Prendre à droite la voie qui longe la D355 jusqu'au village de St Fiacre.
2. Après la chapelle St Fiacre, prendre à gauche, puis à droite deux fois pour revenir sur la D55 après le carrefour. Suivre cette route vers la gauche et prendre le chemin à droite en direction de l'étang du Fret. Longer la rive de celui-ci jusqu'à la digue.
3. Longer la digue entre l'anse du Fret et l'étang, puis en remontant, prendre la route à gauche pour rejoindre le sentier côtier balisé. Le suivre jusqu'à la cale de Lanvéoc. Remonter par les ruelles et les escaliers jusqu'à la place de l'église.

# Sur votre chemin...



 ND de Rocamadour (A)

 Chapelle et fontaine St Fiacre (B)

# Toutes les infos pratiques

## **Recommandations**

Au départ de Camaret, les falaises côtières sont fragiles et soumises à de fréquents éboulements. Veuillez à bien suivre le balisage rouge et blanc.

## **Comment venir ?**

Transports

Les transports en commun sont, en Bretagne, regroupés sur [Breizhgo](#) et [Mobibreizh](#)

# Sur votre chemin...

---



## ☼ ND de Rocamadour (A)

Cette chapelle, située sur le sillon de Camaret (une levée de galets naturelle), a été gravement atteinte dans ses hauteurs à deux reprises : d'abord par les anglais en 1694 dont un boulet de canon a décapité le clocher (resté en l'état), puis en 1910, lors d'un incendie qui a ravagé son toit. Mais elle est toujours là !...

Lorsque Saint Colomban, a été nommé « patron des motocyclistes du monde entier » par Benoît XVI en 2011, un pardon des motards a été lancé sur le site de Camaret. Il se tient le dernier dimanche de juin et peut réunir jusqu'à 2000 motos. Les organisateurs ont fait réaliser une statue de Saint Colomban spécifique qui est installée dans la chapelle de Rocamadour.

[Pour en savoir plus...](#)

Crédit photo : Amis Bretons de Colomban

---



## 🏛️ Chapelle et fontaine St Fiacre (B)

Chapelles dont les parties les plus anciennes datent du XV<sup>ème</sup> siècle. Détruite en partie pendant la seconde guerre mondiale, elle a été restaurée en 1965. Une fontaine du XVII<sup>ème</sup> avec un lavoir est situé à côté de la chapelle. Les pèlerins, en plongeant dans la fontaine après les vêpres, imploraient St Fiacre de les protéger de la galle et de la peste.

St Fiacre est le patron des jardiniers et son pardon a lieu le dernier dimanche de septembre.

[Pour en savoir plus...](#)

Crédit photo : Amis Bretons de Colomban