


Gien à Sully-sur-Loire

France - Centre-Val de Loire



Château de Sully-sur-Loire (Amis de saint Colomban)

Cette étape vous éloigne de la Loire pour pénétrer dans une belle forêt avec des étangs le tout dans un cadre pittoresque. Vous pouvez réduire cette étape de 31 km avec une halte à Dampierre-en-Burly situé à 18 km de Gien.

Cette journée commence par une balade sur les berges de la Loire pour pénétrer ensuite dans une forêt giboyeuse qui alterne avec de vastes étangs et le château du Verdier dans sa clairière vous attend. Le château ne se visite pas, mais ce relais de chasse mérite une pause avant de découvrir la forteresse de Dampierre-en-Burly. Terminer votre étape en marchant sur la digue de la Loire avec la silhouette du majestueux château de Sully, sur la rive gauche, qui s'offre à votre regard.

Infos pratiques

Pratique : Pédestre

Durée : 8 h

Longueur : 31.6 km

Dénivelé positif : 272 m

Difficulté : Difficile

Type : Etape

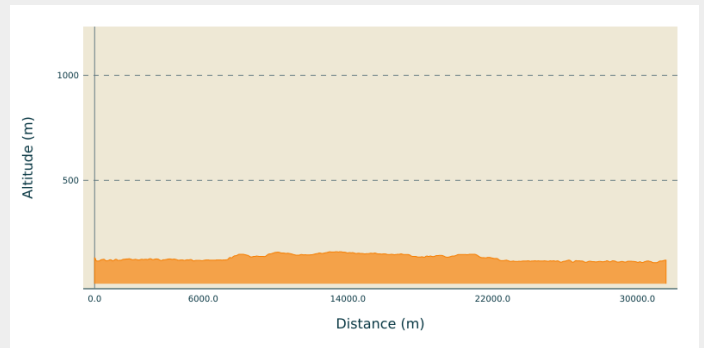
Itinéraire

Départ : Église Sainte-Jeanne-d 'Arc, 5 Place du Château, 45500 Gien

Arrivée : Église Saint-Ythier, Place Maurice Sully, 45600-Sully-sur-Loire

Communes : 1. Centre-Val de Loire

Profil altimétrique

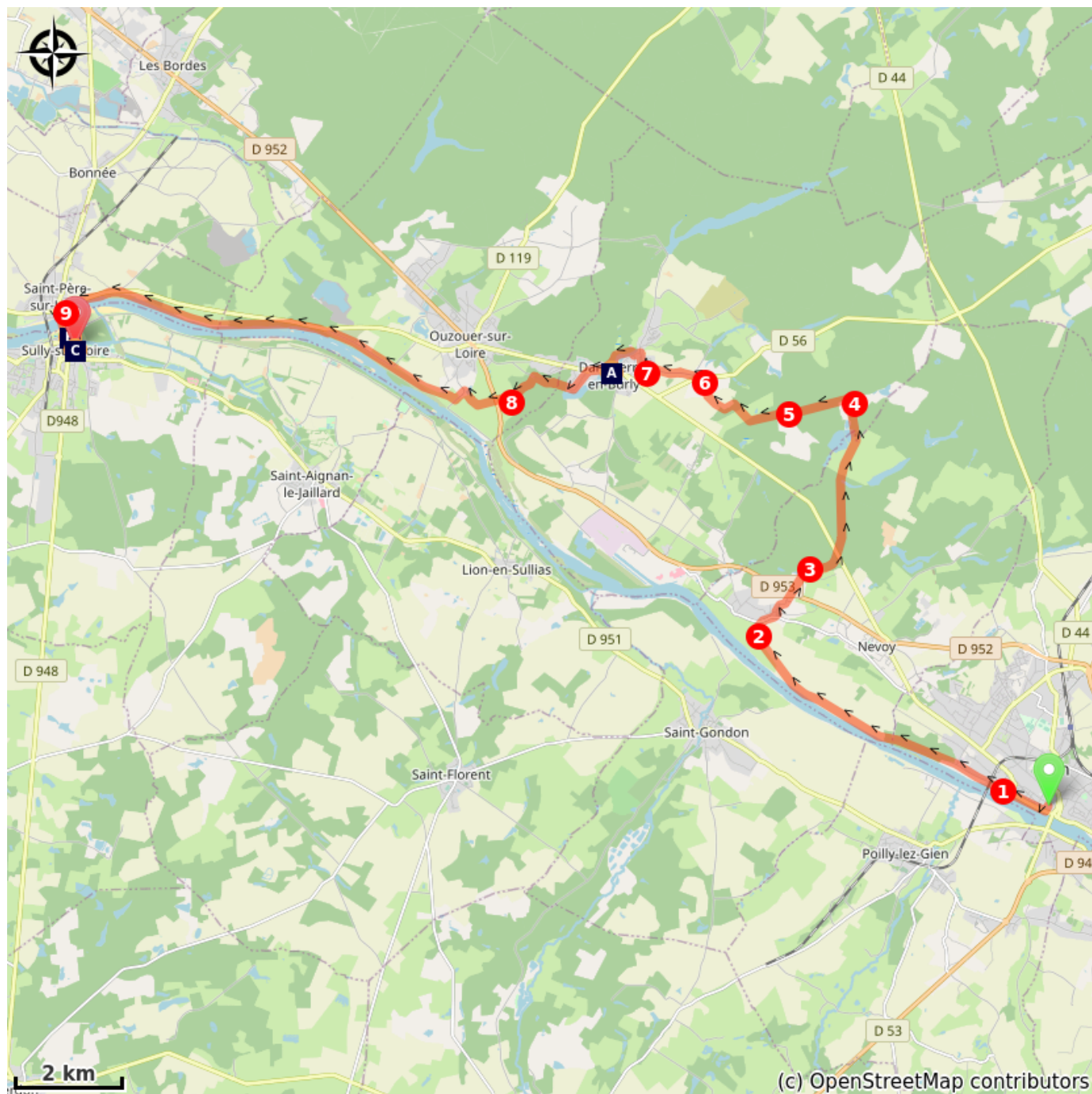


Altitude min 108 m Altitude max 160 m

Quitter l'église de Gien en vous dirigeant vers les quais de Loire, emprunter l'escalier sur le parvis de l'église. Traverser le parking du quai Lenoir, à droite en suivant la Loire, quai Lestrade, rester sur le bord de Loire à gauche quai Guerin.

1. Après 1 200m., première à gauche, chemin du Val continuer sur le chemin de terre en suivant la Loire prendre deuxième chemin à droite.
2. Tourner à droite sur la route goudronnée puis première à gauche, Route de la Borde, traverser la D 953 route d'Ouzouer, continuer route de la Borde.
3. Hameau Les Amyots rester sur la route goudronnée, continuer sur chemin de terre, obliquer vers la gauche dans la forêt, traverser D 952 prendre le chemin de terre, toujours tout droit
4. Après 3 100 m, clairière du château Verdier prendre à gauche.
5. Après 1 200 m et la bifurcation du chemin vers la droite prendre le chemin à gauche passer sous les lignes à haute tension et prendre chemin à droite, tout droit.
6. Passage sous des lignes à haute tension au carrefour de chemins, tout droit puis longer un champ, carrefour D 56 prendre à gauche puis obliquer à droite direction Dampierre-en-Burly.
7. Quatrième rue à droite, route de Corcambon, deuxième rue à gauche, rue d'En Bas et prendre la passerelle à votre droite pour traverser l'étang, tourner à gauche et suivre le bord de l'étang du bourg jusqu'à la D 952. Prendre à droite puis première à gauche dans le lotissement, Chemin des Grands Moulins.
8. Après 1 300 m. prendre à gauche puis traverser la D 953, Chemin de Villaine, première rue à gauche puis première à droite, vous êtes sur la digue de la Loire à 2 800 m. prendre le chemin en bord de Loire pour éviter de marcher la D 119 qui suit la digue.
9. Traverser la Loire au pont de Sully-sur-Loire, tout droit, avenue de Béthune, rue du Grand sully vous arrivez place Maurice Sully devant l'église.

Sur votre chemin...



- 🏰 Château de Dampierre-en-Burly (A)
- 🏰 Église-collégiale Saint-Ythier à Sully-sur-Loire (C)

🏰 Le château de Sully-sur-Loire (B)

Toutes les infos pratiques

Comment venir ?

Transports

[Bus Remi Centre-Val-de-Loire](#)

Accès routier

Sur votre chemin...



Château de Dampierre-en-Burly (A)

Le château ne se visite pas et n'est pas visible depuis le pavillon d'entrée

Le pavillon d'entrée est le seul reste du château du 17^e siècle. Le corps principal présente une façade principale en pierre et une façade postérieure en pierre et briques sans décoration. Au milieu de cette dernière, dans une souche de cheminée se trouve une horloge qui a souvent fait désigner cette construction sous le nom de "Pavillon de l'Horloge". Au rez-de-chaussée, passage voûté en briques, en berceau avec arcs en pierre et pénétrations latérales en lunettes. De chaque côté du corps principal, petits pavillons en annexes. L'ensemble n'a pas été remanié.

[Source de l'information](#) : Base Mérimée

Crédit photo : Amis de saint Colomban



Le château de Sully-sur-Loire (B)

Ce château est le premier d'une longue série qui vont vous accompagner tout au cours de votre pérégrination sur les bords de Loire.

Rares sont les châteaux qui subissent autant de modifications architecturales que celui de Sully-sur-Loire. On fit état des premières traces du château en 1102, il était alors un poste de défense sur la rive gauche de la Loire.

En 1218, Philippe Auguste profita d'un désaccord entre le seigneur des lieux et l'évêque pour s'emparer brièvement de la place et édifier une imposante tour cylindrique, malheureusement disparue. Après une crue dévastatrice en 1363, le château changea de famille au nom du mariage de l'unique héritière avec Guy de La Trémoïlle. Ce dernier se lança dans un grand chantier de rénovation et demanda à l'architecte du roi et du Louvre, Raymond du Temple, d'établir de nouveaux plans.

En ce temps, Jeanne d'Arc séjourna à Sully à deux reprises pour visiter le roi Charles VII en escale au château. À partir du 18^e siècle, le château de Sully-sur-Loire fut l'objet de maintes destructions et reconstructions modifiant tour à tour son allure.

[Plus d'informations](#) au sujet de l'histoire du château de Sully

[Pour visiter](#) le château de Sully-sur-Loire

Crédit photo : Amis de saint Colomban



📷 Église-collégiale Saint-Ythier à Sully-sur-Loire (C)

Située à l'origine dans l'avant-cour du château, l'église-collégiale Saint-Ythier était une église seigneuriale desservie par les moines de Saint-Benoit-sur-Loire, à qui elle fut concédée en 1137, puis en collégiale en 1193. En 1608, Sully (de religion protestante) la fit démontée et reconstruire à son emplacement actuel.

Le nom de saint Ythier reste attaché à une navigation miraculeuse, car sa dépouille confiée aux flots dans une embarcation légère accosta à Dampierre-en-Burly.

A l'intérieur, vitraux du 16e siècle et mobilier du 18e siècle.

Place Maurice de Sully

Maurice de Sully est né vers 1120 à Sully. Fils de paysan, il tire son nom de l'époque où les citoyens qui n'avaient pas de nom porte le nom de leur ville natale. Après avoir été chanoine, il devint en 1160 évêque de Paris. Il décide la construction de Notre-Dame de Paris et commença les travaux en 1163. Sa statue est exposée au-dessus du porche d'entrée de l'église.

Crédit photo : Amis de saint Colomban