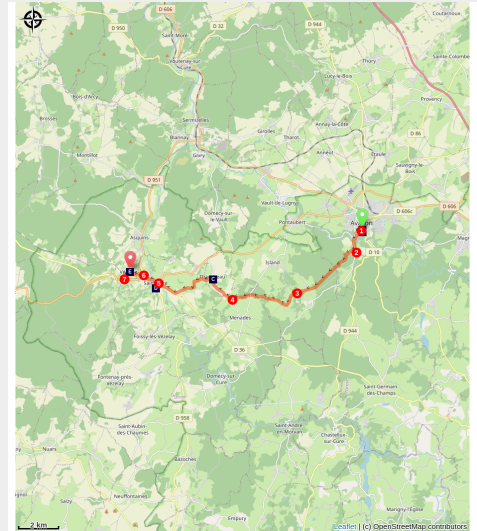


# Avallon à Vézelay

France - Bourgogne-Franche-Comté



La colline de Vézelay au lever du jour (Amis saint Colomban)



*Cette journée est un moment fort de votre pèlerinage sur la Via Columbani, si saint Colomban n'a probablement pas gravit la colline de Vézelay, ce site est un symbole important pour tous pèlerins de Saint-Jacques de Compostelle depuis le 12e siècle.*

Vous quittez Avallon par la vallée du Cousin pour traverser les forêts et les cultures céréalières, une petite pause à Tharoiseau avant de reprendre votre pèlerinage vers Vézelay. Bientôt, la colline et la basilique Sainte-Marie-Madeleine se dessine dans le paysage mais prenez le temps de visiter l'église de Saint-Père avant de monter sur la colline à travers le vignoble de Vézelay. Une étape de communion et de grâce pour tous les croyants.

## Infos pratiques

Pratique : Pédestre

Durée : 4 h 30

Longueur : 17.8 km

Dénivelé positif : 446 m

Difficulté : Facile

Type : Etape

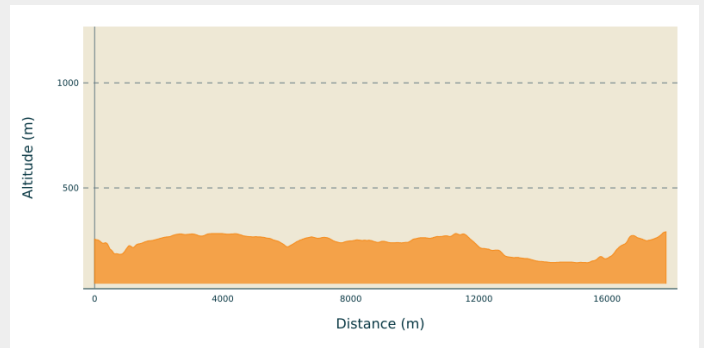
# Itinéraire

**Départ** : Église Saint-Lazare, 15 Rue Bocquillot, 89 200 Avallon

**Arrivée** : Basilique Sainte-Marie-Madeleine, place de la Basilique, 89 450 Vézelay

**Communes** : 1. Bourgogne-Franche-Comté

## Profil altimétrique

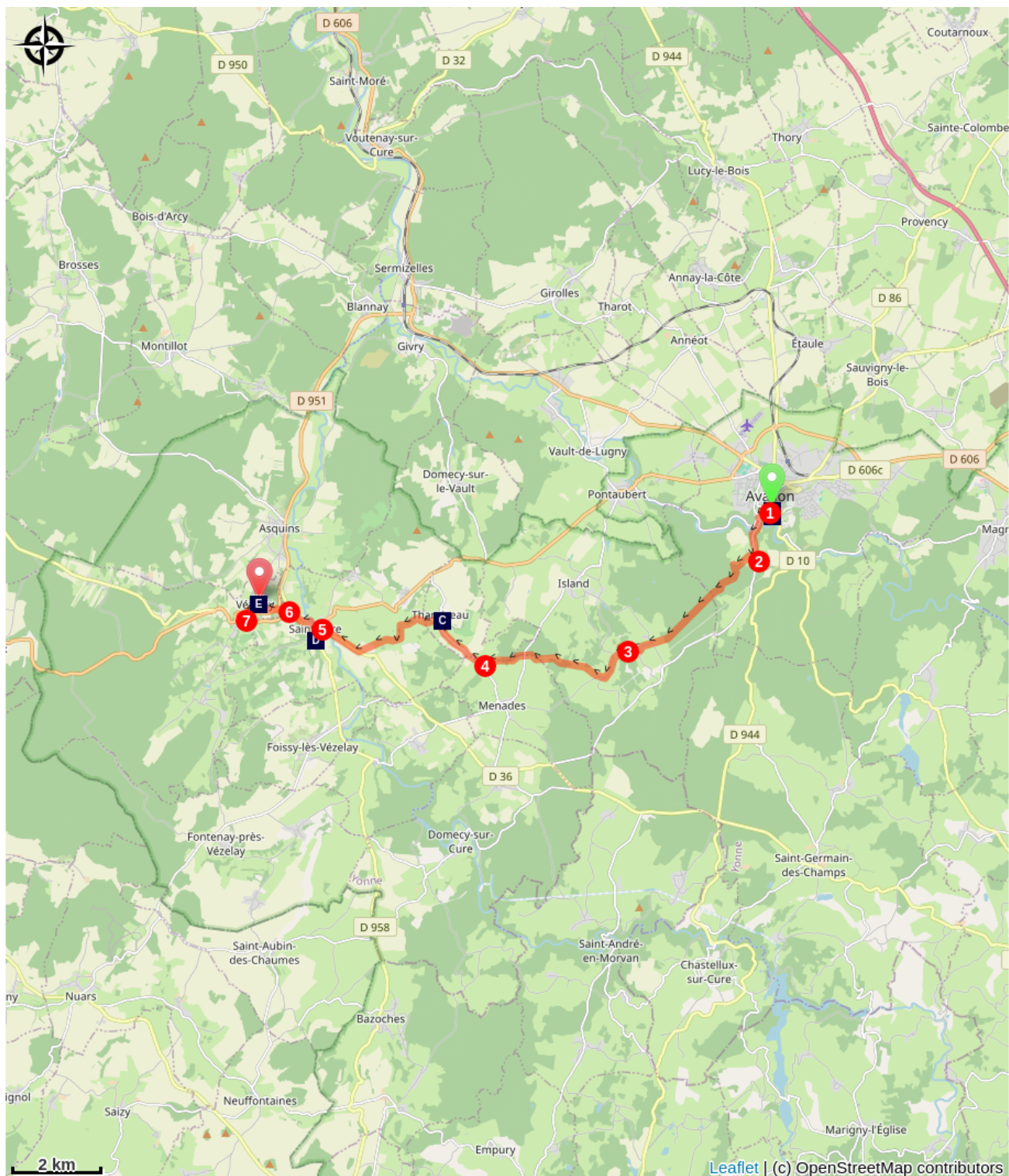





Altitude min 144 m Altitude max 291 m



Quitter l'église d'Avallon par la gauche, rue Bocquillot, après la porte prendre à droite, traverser le parking, prendre le chemin, à gauche rue du Fort Mahon, à droite, Route Cousin Le Pont sur 20 mètres

1. Prendre l'escalier à votre gauche, à droite Pavé de Cousin le Pont, traverser la place à gauche prendre le pont sur Le Cousin, Route des Châtelaines, D 127
2. Première route à droite, chemin des Coignots puis à gauche, chemin de terre, à droite chemin dans le bois puis premier chemin à gauche, tout droit à la sortie de la forêt traverser la route goudronnée, rue de la Fontaine, premier chemin de terre à droite avant La Courcelle
3. Traverser le Ru d'Island, à gauche, rue Joseph Montenat, à la sortie Le Grand Island tourner à droite et encore à droite le chemin de terre, traverser la D 53
4. À la jonction avec D 71 à droite, Tharoiseau à gauche, rue Sous les Murs, premier chemin de terre à gauche, passer devant l'étang, premier chemin à gauche, à droite carrefour D 36 à droite, Saint-Père
5. À gauche sur le pont de la Cure, à droite rue du Colombier, à la jonction avec la Grande Rue prendre à droite la D 958
6. Chemin de terre deux fois à gauche, à droite entre les vignes, traverser la route, à gauche puis bifurquer à droite, à gauche chemin de la corderie
7. À droite Route de Clamecy, première à droite, rue Saint-Étienne et rue Saint-Pierre vous arrivez à la Basilique Sainte-Marie-Madeleine.

# Sur votre chemin...



-  Collégiale Saint-Lazare à Avallon (A)
-  Église Notre-Dame de Tharoiseau (C)
-  La Basilique Sainte-Marie-Madeleine de Vézelay (E)

-  Les remparts d'Avallon (B)
-  Église Notre-Dame à Saint-Père-sous-Vézelay (D)

# Toutes les infos pratiques

## Comment venir ?

Transports

[Gare SNCF Avallon](#)

# Sur votre chemin...

---



## Collégiale Saint-Lazare à Avallon (A)

D'origine ancienne, la collégiale était le chef-lieu d'une subdivision de l'évêché d'Autun. Le comte Gérard ou Girard aurait voulu sa création. Comme il était d'usage, l'église se trouvait dans l'enceinte du château pour prévenir tout coup de force. De cette église primitive du 5<sup>e</sup> siècle, placée sous le vocable de Notre-Dame, il ne reste qu'une petite crypte retrouvée en 1861 sous le chœur.

Peu après l'an 1000, elle reçoit d'Henri le Grand, duc de Bourgogne, une relique de Saint Lazare. Elle conserve le nom de « Notre-Dame » jusqu'en 1146, avant de prendre celui de « Saint-Lazare » (on parlait de Saint-Ladre au 16<sup>e</sup> siècle). La collégiale vit alors affluer les pèlerins en route vers Saint-Jacques de Compostelle, attirés par la relique de Saint Lazare. En 1080, l'édifice est reconstruit et son plan rappelle celui des anciennes basiliques. « De cette époque date le chœur voûté en quart de sphère... des arcades en plein cintre, les deux chapelles, en demi-cercle, et une partie des bas-côtés ». C'est le pape Pascal II qui vient en personne consacrer la nouvelle église en 1106.

Au 12<sup>e</sup> siècle, l'abbaye de Cluny, dont dépendait l'église d'Avallon, fit construire une très belle façade dont ne restent que deux portails.

[Plus d'informations](#) : Wikipédia

Crédit photo : Amis saint Colomban





## 🏰 Les remparts d'Avallon (B)

Les remparts d'Avallon étaient défendus par une vingtaine de tours. Cinq d'entre-elles ont été conservées : la tour Beurdelaine, la tour des Vaudois, la tour du Chapitre, la tour de l'Escharguet et la tour Gaujard. La tour de l'Escharguet à deux étages demi-ronde, construite avant le 15<sup>e</sup> siècle, était dotée d'une échauguette qui n'existe plus aujourd'hui. Au Moyen-Âge, on pratiquait le guet, surveillance ordinaire, et une surveillance renforcée, l'Escarguet. Ce terme indique bien qu'il s'agissait donc d'une tour de surveillance.

La tour de l'Escharguet fut très vite transformée en habitation. Déjà en 1522, elle est cédée pour cent sous par mois au chirurgien appelé par la ville pour soigner les pestiférés."

En 1735 ou 1755, le vacher de la ville y demeure, "d'où le nom de tour de la Vachère qui la désigne parfois."

En 1572, elle abrite le magasin d'artillerie. En 1592, le premier étage est rempli de terre et de fagots afin d'empêcher d'éventuelles explosions.

Cette propriété privée, située à l'intersection de la rue de la Vachère et de la rue Basse du Rempart ne se visite pas.

Renseignements provenant du panneau d'information placé sur la tour et de la brochure de l'Association des Amis du Vieil Avallon : "Les Fortifications d'Avallon".

[En savoir plus](http://petit-patrimoine.com) : petit-patrimoine.com

Crédit photo : Amis saint Colombar



## 🏰 Église Notre-Dame de Tharoiseau (C)

Dès le 9<sup>e</sup> siècle la ville de Tharoiseau est citée sur des documents. Pour se protéger des invasions des murailles furent érigées au 16<sup>e</sup> siècle dont quelques vestiges sont encore visibles. Le château, reconstruit au 19<sup>e</sup> siècle, occupe le centre du village entouré de hautes murailles, il ne se visite pas.

L'église Notre-Dame de la Conception à été construite au 19<sup>e</sup> siècle en remplacement d'une chapelle. La paroisse a été fondée au 17<sup>e</sup> siècle, avant le village était rattaché à la paroisse de Saint-Père.

Crédit photo : Amis saint Colombar



## 📍 Église Notre-Dame à Saint-Père-sous-Vézelay (D)

Des traces d'occupation humaine existent depuis plusieurs milliers d'années avant l'ère chrétienne. La présence de sources salées peut expliquer cette occupation remontant au mésolithique. Les vestiges de l'époque gallo-romaine peuvent être visités actuellement à la sortie de la ville (deux kilomètres depuis l'église par la D 958).

La première église Saint-Pierre, qui donna le nom à la ville, date de la fondation de l'abbaye de Vézelay (vers 860). Une chapelle du 15e siècle occupe l'emplacement de cette première église. L'église actuelle est commencée, d'après Viollet-le-Duc, en 1240, probablement par l'abbaye de Vézelay. Des parties de l'église datent du 13e siècle, d'autres du 14e ou 15e siècles.

[Plus d'informations](#) : Bourgogne médiévale

Crédit photo : Amis saint Colomban



## 📍 La Basilique Sainte-Marie-Madeleine de Vézelay (E)

Haut lieu de la chrétienté au Moyen-Âge, Vézelay est un lieu de pèlerinage important sur le chemin de Saint-Jacques-de-Compostelle.

Construite entre 1120 et 1150, la basilique de Vézelay constitue un édifice majeur de l'art roman. Le tympan intérieur du narthex, présentant un Christ en gloire, est un des chefs-d'œuvre de la sculpture romane.

Reconstruit à la fin du 12e siècle, le chœur présente un style gothique qui accroît la luminosité de la basilique et contribue à renforcer sa symbolique autour du thème de la lumière divine ; en passant du narthex à la nef puis au chœur, le visiteur progresse d'un espace obscur à un espace de plus en plus lumineux, illustrant la transformation intérieure du fidèle. Par ailleurs, chaque année au solstice d'été, quand le soleil est en culmination par rapport à la terre, la lumière provenant des fenêtres sud projette une ligne de points lumineux au milieu de la nef avec une rigoureuse précision.

La basilique fait l'objet d'un classement au titre des Monuments Historiques par la liste de 1840. En 1979, elle est inscrite sur la liste du patrimoine mondial de l'UNESCO.

Depuis 1993, le service liturgique est assuré par les Fraternités monastiques de Jérusalem. Des offices ont lieu plusieurs fois par jour.

[En savoir plus](#) Wikipédia

Crédit photo : Amis saint Colomban