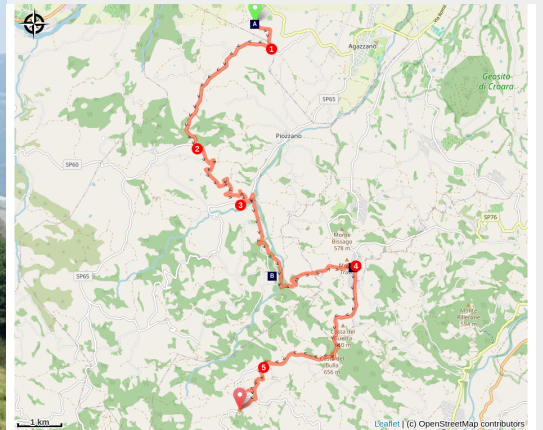


Pieve di Verdeto à San Giorgio di Bobbiano

Italy - Emilia-Romagna



(Amis saint Colomban)



Débuté dans la forêt, le parcours atteint progressivement le sommet des reliefs couvert d'herbe propice à l'élevage des troupeaux adaptés à la montagne.

Montée progressive de 300m à 750m d'altitude dans les Apennins par des petites routes de montagne tranquilles qui suivent les courbes de niveau sans trop de dénivelé.

Infos pratiques

Pratique : Pédestre

Durée : 6 h

Longueur : 20.1 km

Dénivelé positif : 755 m

Difficulté : Moyen

Type : Etape

Thèmes : Point de vue

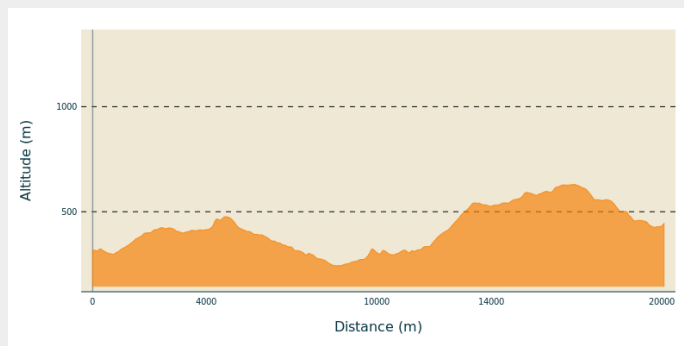
Itinéraire

Départ : Église di San Tommaso Apostolo,
Via Lanfranco Giovanni 1, 29010 Località
Verdeto

Arrivée : Église San Michele Arcangelo,
29020 Bobbiano

Communes : 1. Emilia-Romagna

Profil altimétrique

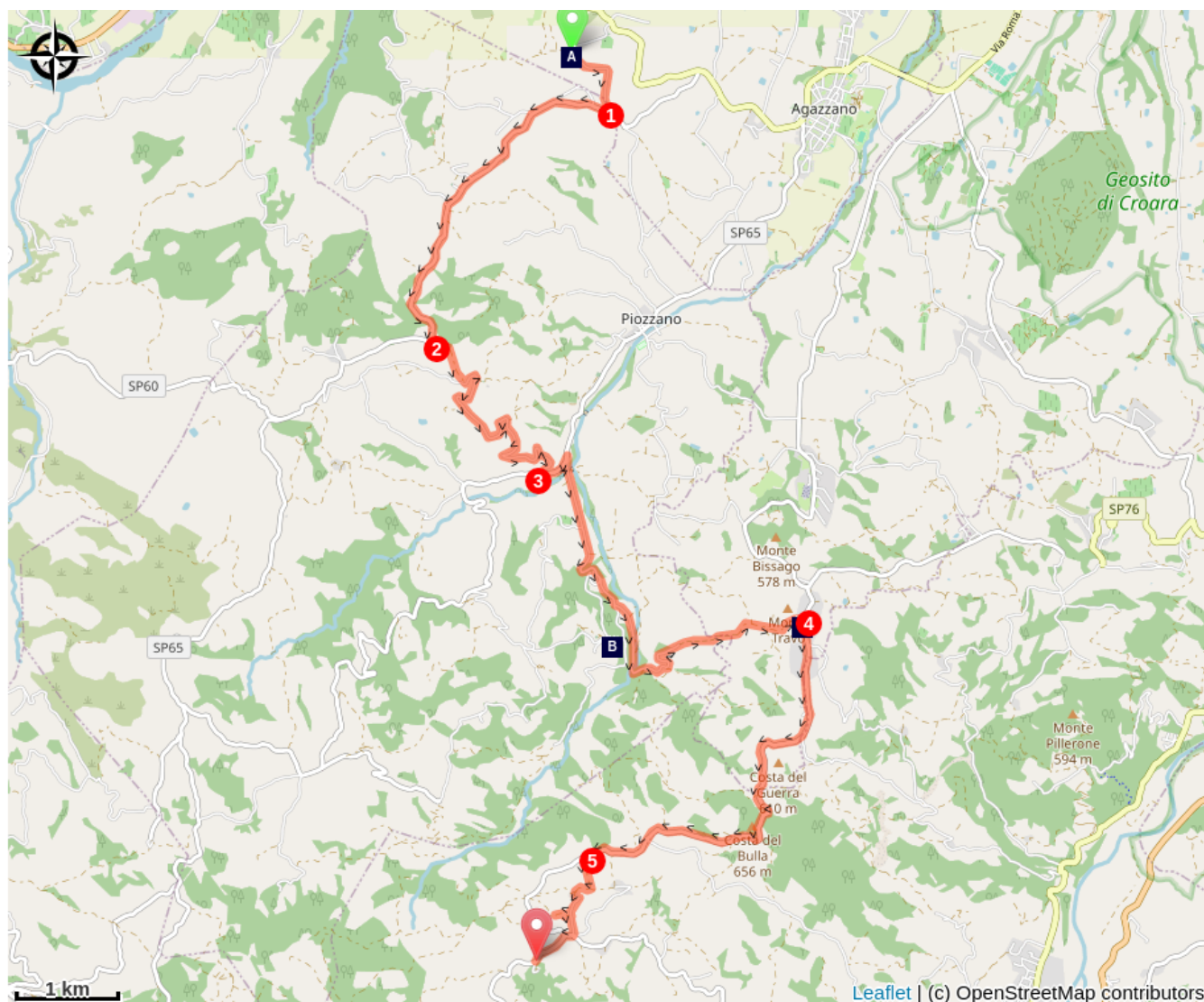


Altitude min 243 m Altitude max 630 m

De l'église, reprendre vers le sud le tronçon d'arrivée jusqu'au croisement avec une petite route goudronnée :

1. Tourner à droite sur cette route (strada Montecanino) qui monte sur la ligne de crête et longe des fermes. Dans Vezzanino, continuer sur la route principale à gauche avant de passer sous Montecanino et descendre vers le sud sans se soucier des embranchements à droite jusqu'à Poggio Arena.
2. Dans un lacet marqué à droite de la route SP65, prendre le chemin de pierre à gauche vers Poggio Arena. Dans la descente au carrefour suivant, tourner à gauche, laisser les hameaux de Pomaro et de Basantico sur la gauche pour atteindre une route goudronnée en fond de vallée.
3. Tourner à gauche sur cette route vers Piozzano, suivie jusqu'au carrefour suivant pour changer complètement de direction en virant à droite vers Monteventano basso. Franchir le pont sur le Torrento Luretta, le hameau de Guada et poursuivre vers le sud en laissant sur les hauteurs à droite les hameaux de Montebello, de Monteventano et de Bosco Nuovo. Suivre la route le long du ruisseau franchi à gué ou par un pont ; elle monte ensuite en lacet vers l'agriturismo Val Luretta. Prendre à droite le chemin en pierre qui monte vers le hameau de Fragola avant d'atteindre le château de Monticello au niveau d'une fontaine et d'un monument.
4. Tourner à droite sur la route qui monte doucement en suivant la ligne de crête jusqu'au hameau de la Moia où elle se redresse soudain en s'orientant vers l'ouest dans les maisons de Corradini. Poursuivre sur cette petite route vers le sud jusqu'au second lacet où elle quitte définitivement la ligne électrique. Continuer vers l'ouest jusqu'au hameau de Case Rotte.
5. Tourner à gauche avant la maison et descendre le chemin vers le sud à travers champs. A son extrémité, prendre à droite et ensuite à gauche pour rejoindre les maisons de Cella traversées par deux lacets successifs. Pour aller directement à l'Agriturismo le Due Noci (maisons jaunes), descendre et prendre la première bifurcation à droite. Sinon, rejoindre la route goudronnée suivante (SP63), tourner à droite et rejoindre l'église et la tour voisine bien visibles à 500m.

Sur votre chemin...



 Pieve di Verdeto (A)

 Château de Monteventano (B)

 Château de Monticello (C)

Toutes les infos pratiques

Comment venir ?

Transports

Bus:

Travo :


Seta, arrêt Travo Casino Agnelli SS 45,

ligne E17 liaisons avec Piacenza et Bobbio,

ligne E21 liaisons avec Piacenza, tel 840-00.02.16/whatsapp

334-21.94.058 (lun-sam 7h-19h), setaweb.it.

Sur votre chemin...



← Pieve di Verdeto (A)

Joli panorama à partir des premières collines de l'Oltre Pavese au milieu des vignes.

Crédit photo : Amis St Colomban



🏰 Château de Monteventano (B)

Par sa position stratégique, le château construit en l'an 1000 était une importante fortification qui fut détruite par Frédéric Barberousse en 1164. Reconstitué plusieurs fois par la suite, il a appartenu à diverses familles. La dernière rénovation date de 1990. Sa tour est haute de 30m. Propriété privée.



🏰 Château de Monticello (C)

Le château est situé sur une position stratégique sur une crête entre le Val Trebbia et le Val Luretta. Son existence est mentionnée dès 1372. Pendant la seconde guerre mondiale, 15 et 16 avril 1945, il est le cadre d'une bataille entre la résistance et les forces au pouvoir. Un monument mémore cette bataille.