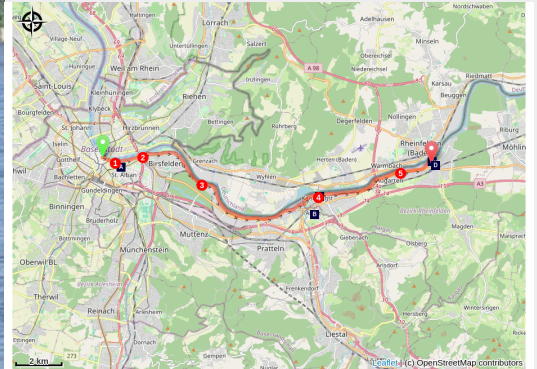


Bâle à Rheinfelden

Switzerland - Basel-Stadt



Bâle (Amis St Coloman)



Entrée progressive au cœur de la Suisse le long d'un fleuve tumultueux en s'éloignant progressivement d'une ville internationale active tout en ressentant la richesse économique de ce pays mais aussi historique de cette région très tôt peuplée le long de cet axe naturel.

La première étape du parcours en Suisse débute à Bâle, ville carrefour d'une grande importance économique (industrie chimique et pharmaceutique) et culturelle (nombreux musées de dimensions internationales) sans oublier son patrimoine particulièrement riche et préservé. Pour pénétrer dans ce nouveau pays, le parcours remonte le Rhin sur sa rive suisse car, au-delà de la ville, le fleuve délimite la frontière avec l'Allemagne (Bade-Wurtemberg).

Infos pratiques

Pratique : Pédestre

Durée : 5 h

Longueur : 18.5 km

Dénivelé positif : 228 m

Difficulté : Facile

Type : Etape

Thèmes : Eau

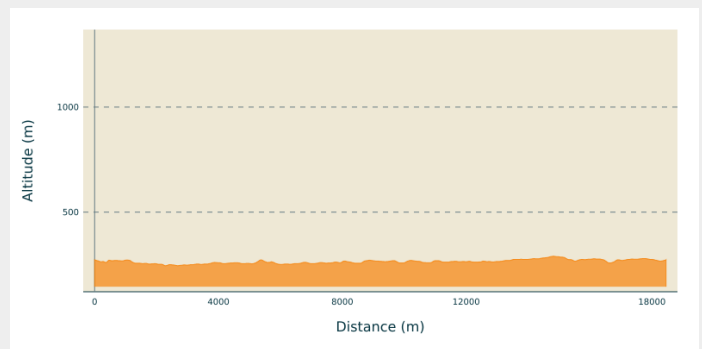
Itinéraire

Départ : Cathédrale de Bâle,
Münsterplatz 9, 4051 Basel

Arrivée : Église St Martin, Kircheplatz,
4310 Rheinfelden

Communes : 1. Basel-Stadt
2. Basel-Landschaft
3. Baden-Württemberg
4. Aargau

Profil altimétrique



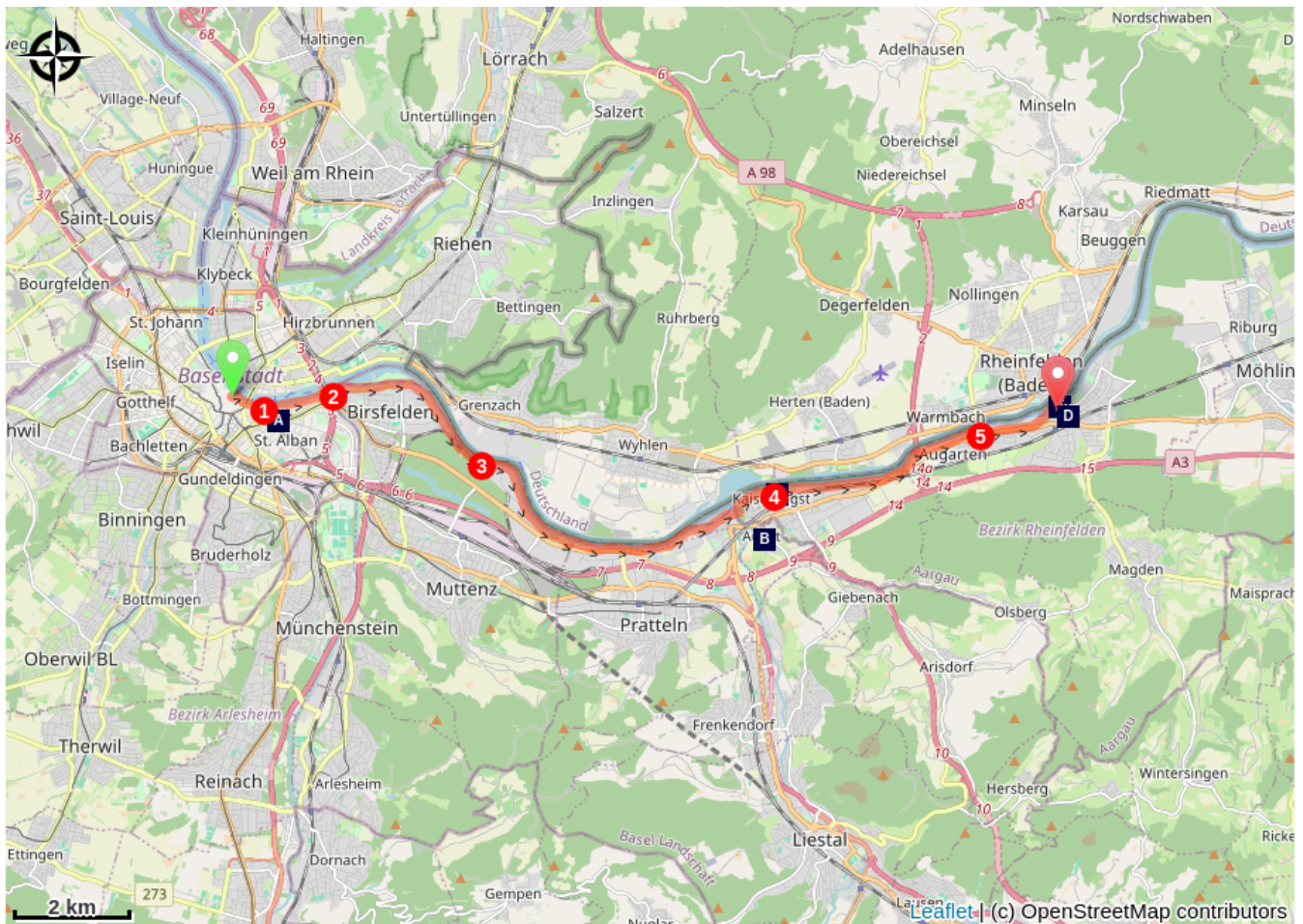
Altitude min 245 m Altitude max 290 m




Le parcours débute au cœur historique de la ville, à la cathédrale gothique construite au 12^{ème} siècle. Rejoindre ensuite les quais et suivre la signalisation de la Via Rhenana N°60 (vert clair sur panneau jaune), passer sous un premier pont (Wettsteinbrücke) :



1. Derrière un petit bâtiment, possibilité de continuer sur la rive ou monter l'escalier (deuxième après le pont) pour visiter la tour St Alban (conseillé). Traverser ensuite la St Alban Rheinweg et prendre en diagonal un passage piéton qui rejoint l'église St Alban. Longer l'église par la droite et remonter la St Alban Kirchrain pour rejoindre la tour et le parc St Alban. Du parc, rejoindre le quai en traversant la St Alban Talstrasse puis le torrent St Alban et en longeant les remparts.
2. De retour au bord du Rhin, après le pont suivant (Schwarzwaldbrücke), traverser un petit parc pour atteindre une passerelle au-dessus de la rivière Birse et revenir au bord du Rhin jusqu'à une écluse. Au bout de l'écluse, continuer le long du Rhin dans le port de Birsfelden aux multiples activités fluviales. Le port se termine un moment par un parc qui borde la voie ferrée.
3. Les installations portuaires reprennent dans une boucle du Rhin : poursuivre la piste sur la berge jusqu'à l'entrée d'Augst marquée par une écluse puis une passerelle sur la rivière Ergolz. Dans Kaiseraugst, il est possible de continuer sur la rive du Rhin ou de faire un détour conseillé pour visiter les thermes romains et l'ancienne église de St Gall.
4. Pour cela, prendre le sentier à droite après un terrain de sport et une ruelle, rejoindre la Dorfstrasse par un parking et tourner à la deuxième rue à gauche (Kirchstrasse) qui permet d'atteindre l'église St Gall puis de retourner au Rhin. Après la ville, poursuivre sur la piste le long du Rhin qui passe sous un pont et traverse un peu de verdure avant de rentrer à nouveau dans une agglomération, Rheinfelden, point d'arrivée de l'étape.
5. Avant la piscine, la piste tourne à droite pour longer la Baslerstrasse et rentrer dans le centre-ville par la Habich Dietschy Strasse (légèrement en biais à

gauche). Arrivé au pont, prendre à droite la Tempelgasse pour rejoindre la place de l'église.

Sur votre chemin...



-  Tour St Alban à Bâle (A)
-  Église saint Gall (C)
-  Hôtel de ville (E)

-  Musée et site archéologique Augusta Raurica (B)
-  Obertorturm (D)

Toutes les infos pratiques

Sur votre chemin...



Tour St Alban à Bâle (A)

La tour et les remparts voisins sont des restes des fortifications médiévales de la ville construites à partir de 1080.

[En savoir plus.](#)



Musée et site archéologique Augusta Raurica (B)

En 43 avant JC, le gouverneur de la Gaule, Lucius Munatius Plancus fonde la colonie romaine d'Augusta Raurica. Le site archéologique et son musée renseignent sur l'origine romaine de cette ville proche de Bâle, la plus ancienne ville romaine sur le Rhin dans sa partie supérieure.

[En savoir plus.](#)



Église saint Gall (C)

L'église paroissiale catholique Saint-Gall est constituée d'un chœur rectangulaire gothique à une nef et pour le reste d'éléments de style baroque. Les fresques de style gothique tardif avec des scènes de la vie de la Vierge et de saint Gall, mises à jour en 1960-61, remontent à 1460 et sont attribuées à l'école de Konrad Witz. L'église a remplacé un sanctuaire paléochrétien à abside. Les bases d'un baptistère du IVe ou Ve s. ont été dégagées en 1964-65.

[En savoir plus.](#)



Obertorturm (D)

Les fortifications de la ville ont été construites à partir du 12ème siècle sous la domination des Zähringer. Pendant la Guerre de Trente Ans, elles furent agrandies par des bastions, et en 1692 par une forteresse d'artillerie. Les troupes françaises ont fait sauter les extensions et une partie des fortifications originales en 1744 pendant la guerre de succession d'Autriche. Au cours du 19ème siècle, d'autres parties du mur d'enceinte et plusieurs tours ont été démolies ; aujourd'hui, la vieille ville conserve la moitié de ses remparts.

[En savoir plus.](#)



Hôtel de ville (E)

L'hôtel de ville se compose de quatre ailes, datant du 14ème siècle, regroupées autour d'une cour intérieure. De grandes parties ont été détruites par un incendie en 1531 et reconstruites au 17ème/18ème siècle, de sorte qu'aujourd'hui le style baroque prédomine. L'élément dominant qui attire l'attention est une tour de sept étages sur la Marktgasse.

[En savoir plus.](#)