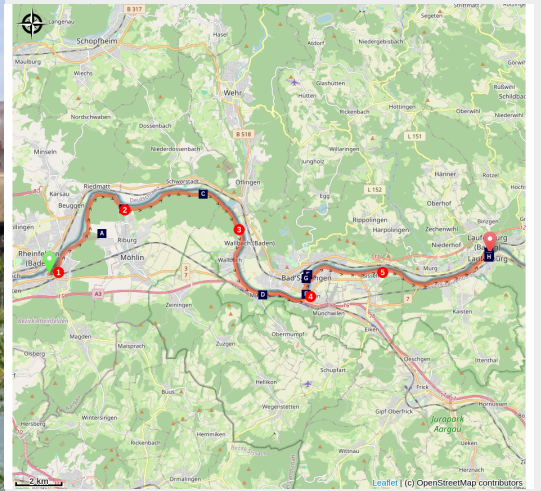


Rheinfelden à Laufenburg

Switzerland - Aargau



Bad Säckingen (Amis St Coloman)



Après les agglomérations successives de la veille, le parcours se déroule désormais principalement en pleine nature, à la fraîcheur du fleuve tumultueux de montagne et avec une alternance de forêt, de champs cultivés et de villages touristiques.

Toujours sur la rive suisse du Rhin mais le terrain n'est pas plat pour autant avec de multiples montées et descente pour contourner marais, usines hydroélectriques, vestiges de tour et de castrum romains. Cependant avec une incursion sur la rive allemande pour visiter à Bad-Säckingen l'église de St Fridolin (autre moine irlandais).

Infos pratiques

Pratique : Pédestre

Durée : 7 h

Longueur : 30.1 km

Dénivelé positif : 545 m

Difficulté : Moyen

Type : Etape

Thèmes : Eau

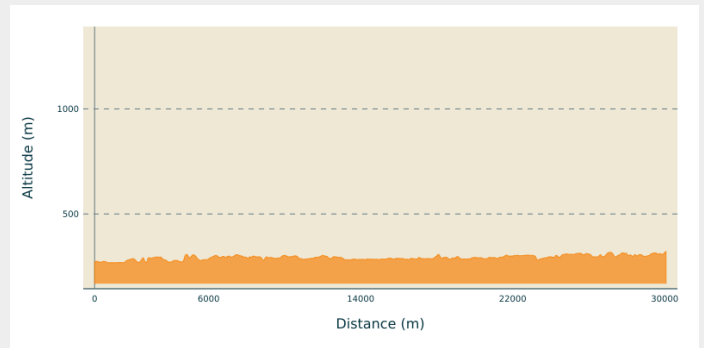
Itinéraire

Départ : Église St Martin, Kircheplatz,
4310 Rheinfelden

Arrivée : Église Sankt Johann,
Schlossbergsteig 197, 5080 Laufenburg

Communes : 1. Aargau
2. Baden-Württemberg

Profil altimétrique

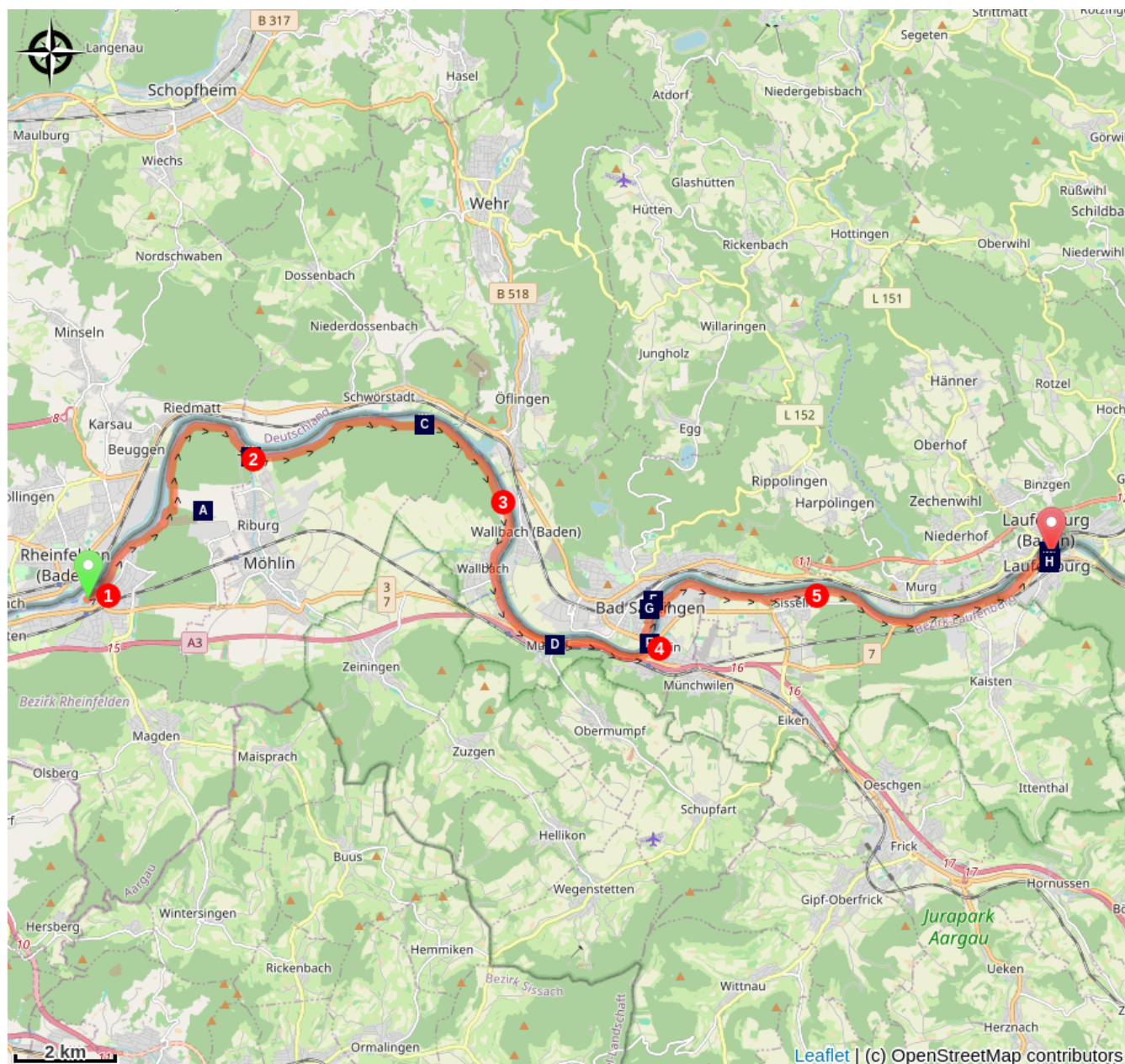





Altitude min 268 m Altitude max 321 m

En laissant l'église sur la droite, traverser la place en diagonal pour rejoindre la Untere Kirchstrasse puis dans l'axe le passage du Fluhgässli avant de tourner sur la gauche (Brodlaube). Arrivé sur la Kupfergasse, prendre à droite ce qui permet de franchir ensuite les remparts de la ville en passant sous la tour Storchennesturm et de traverser le ruisseau Magdener :

1. Devant le parc de la ville, tourner à gauche pour rejoindre le Rhin et la piste 60 Via Rhenana. Deux usines hydroélectriques délimitent une boucle du Rhin et un parcours en forêt sur cette rive et des cultures sur l'autre rive orientée au sud.
2. Les deux boucles suivantes du fleuve ainsi que deux tours de guet de l'époque romaine délimitent une réserve forestière naturelle tandis que sur l'autre rive la ville allemande de Schwörstadt est bien visible avec son château.
3. La forêt s'arrête pour laisser place à des zones agricoles entre des petites villes comme Wallbach et Mumpf où l'église St Martin du 10ème siècle vaut le détour.
4. Au village suivant (Stein), il est possible de continuer sur la rive suisse ou de visiter la ville allemande de Bad Säckingen (conseillé) en empruntant le premier pont depuis Rheinfelden, Fridolinsbrücke, avec la statue du saint irlandais présent en ces lieux au 6ème siècle. Au bout du pont, prendre à droite pour rejoindre le bord du Rhin, passer devant la chapelle St Peter und Paul et entrer dans le parc du château Schönau. Le traverser en diagonal et, à la sortie, tourner à gauche sur la Schönaugasse puis à droite sur la Wernergasse pour déboucher sur la Münsterplatz et visiter la basilique St Fridolin. Le retour en Suisse s'effectue en empruntant un pont historique et magnifique, le Rheinbrücke, plus long pont couvert en bois d'Europe.
5. Le prochain village suisse (Sisseln) marque à nouveau l'entrée dans une zone forestière avant d'atteindre Laufenburg. Avancer dans la ville en restant au bord du Rhin jusqu'à l'extrémité d'une zone de pique-nique. Tourner à droite, traverser la Untere Wassengasse et prendre en face la Herrengasse pour arriver à l'église.

Sur votre chemin...



-  Tours de forage de sel (A)
-  Château de Schwörstadt (C)
-  Saint Fridolin (E)
-  Cathédrale St Fridolin (G)
-  Église St. Jean (I)
-  Tours romaines (B)
-  Église saint Martin (D)
-  Tour Gall (F)
-  Château (H)
-  Point de vue panoramique (J)

Toutes les infos pratiques

Sur votre chemin...



Tours de forage de sel (A)

Jusqu'à 1844, la Suisse était obligée d'importer du sel. La découverte de gisement de sel sur les bords du Rhin en particulier la rend autonome. La plus ancienne des salines a été fermée en 1942. Les tours en bois en sont les vestiges.



Tours romaines (B)

Le chemin passe entre les fondations de deux tours romaines carrées qui marquaient l'entrée d'un camp fortifié.



Château de Schwörstadt (C)

Bien visible sur l'autre rive du Rhin en Allemagne, le château de Schwörstadt dont les vestiges remontent à 1280, un des nombreux châteaux forts qui contrôlaient le Rhin. La nouvelle bâtisse date de 1834.

[En savoir plus.](#)



Église saint Martin (D)

Bien que l'église ait été mentionnée pour la première fois dans des documents en 1302, diverses recherches archéologiques et comparaisons croisées indiquent qu'elle a été construite au 10^e siècle comme église du monastère de Säckingen. Le chœur a été démoli en 1956/57 et remplacé par un nouveau bâtiment environ trois fois plus grand qu'à l'origine.

[En savoir plus.](#)



Saint Fridolin (E)

Saint Fridolin est un moine irlandais, « apôtre de l'Alémanie ». Abbé auprès de saint Hilaire à Poitiers, il fonde une abbaye à Bad Säckingen et meurt vers 540, époque où naît saint Coloman en Irlande.

[En savoir plus.](#)



Tour Gall (F)

La Gallusturm a été construite en 1343 comme brise-lames après une inondation qui a frappé la ville insulaire de l'époque car le Rhin se ramifiait en une branche principale et une branche au Nord qui entourait la ville.



Cathédrale St Fridolin (G)

L'église du monastère a été construite dans le style roman, reconstruite dans le style gothique après un incendie au 14^{ème} siècle et renouvelée aux 17^{ème} et 18^{ème} siècles avec des éléments de style baroque. Les restes de saint Fridolin sont aujourd'hui conservés dans la chapelle Fridolin, sur le côté droit du chœur dans un sanctuaire en argent richement décoré.

[En savoir plus.](#)



Château (H)

Les vestiges du château occupent un promontoire rocheux qui s'avance dans le Rhin et l'oblige à couler dans un lit étroit et profond. Les rapides du Rhin sont à l'origine du nom de la ville au pied du château qui date de XV^{ème} siècle.



Église St. Jean (I)

L'église actuelle a été érigée entre 1439 et 1510.

[En savoir plus.](#)



👉 Point de vue panoramique (J)

Le pont au-dessus des rapides Rhin resserré entre deux promontoires rocheux donne une vue dégagée sur les deux villes qui portent le même nom.