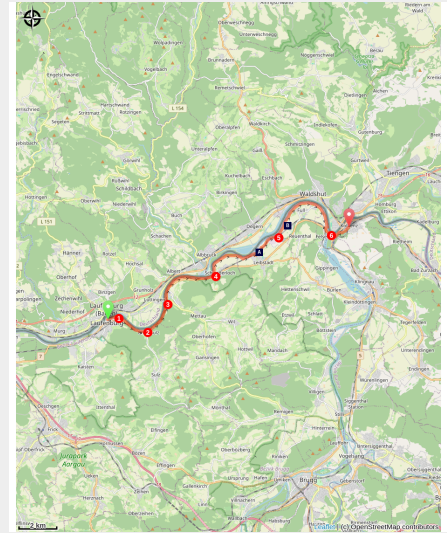


Laufenburg à Koblenz

Switzerland - Aargau



Rhin (Amis St Colomban)



La vallée du Rhin se resserre au niveau de Laufenburg offrant une première moitié d'étape à l'ombre serrée entre la montagne et le fleuve intrépide et une seconde dans une campagne agricole plus ouverte.

Dernière étape le long du Rhin avant de le retrouver plus à l'Est au bout du lac de Constance dans une dizaine de jours. L'ambiance est contrastée selon les types de chemins : piste vélo / piétons EuroVélo N°6, sentiers ombragés au bord de l'eau ou route gravillonnées le long d'une centrale nucléaire. Mais toujours une constante depuis Bâle, la présence de nombreux blockhaus, vestiges de la protection de la neutralité suisse durant la deuxième guerre mondiale.

Infos pratiques

Pratique : Pédestre

Durée : 5 h

Longueur : 19.8 km

Dénivelé positif : 287 m

Difficulté : Facile

Type : Etape

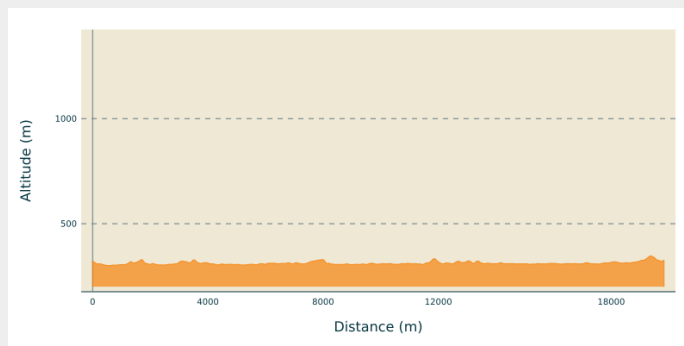
Itinéraire

Départ : Église Sankt Johann,
Schlossbergsteig 197, 5080 Laufenburg

Arrivée : Église catholique romaine,
Schulstrasse, 5322 Koblenz

Communes : 1. Aargau

Profil altimétrique



Altitude min 300 m Altitude max 347 m

Derrière l'église, au bout de la Herrengasse, prendre les escaliers successifs dans les remparts et dans le Marktplatz pour descendre au bord du Rhin. Après la piscine et un centre hippique, la piste « Wanderweg » quitte la ville pour la campagne :

1. La piste passe sous un pont routier, se rapproche progressivement d'une route circulante et de la voie ferrée qui seront longées jusqu'au village de Rheinsulz.
2. À l'arrivée sur une route goudronnée d'accès au village (vestiges de tour), tourner à droite, passer successivement deux tunnels sous la route principale et la voie ferrée et tourner immédiatement à gauche sur la Weihermattstrasse pour suivre désormais route et voie ferrée de l'autre côté en restant à niveau. (À ce niveau pour rejoindre Etzgen, il est possible aussi de suivre l'itinéraire 60 qui s'éloigne de la voie ferrée en montant dans la forêt). À la sortie de la forêt marquant l'entrée du village d'Etzgen, la piste rejoint la route qui passe sous la voie ferrée avec un tunnel.
3. Tourner à gauche et franchir avec attention ce tunnel pour rejoindre la piste qui longe à nouveau la route et la voie ferrée de l'autre côté jusqu'au village de Schwaderloch.
4. À l'arrivée sur une route goudronnée (Rheingasse) à hauteur d'un passage à niveau, tourner à gauche pour suivre la boucle du Rhin dans la campagne à l'écart de la voie ferrée et de la route qui coupent ce méandre. La piste rejoint la voie ferrée près de la zone industrielle de Leibstadt. Après cette zone, repérer un passage sous la voie ferrée à hauteur d'une petite île : deux possibilités sont offertes à ce niveau, continuer sur la rive ou se détourner pour visiter la chapelle Loreto (conseillée) en traversant la voie ferrée et en rejoignant le Unterbernaustrasse. Tourner à gauche sur cette rue puis prendre la seconde rue à gauche (Kemmerstrasse) qui permet d'accéder à la chapelle puis de descendre vers le Rhin en repassant sous la voie ferrée au niveau d'un barrage. À la sortie du tunnel, suivre le chemin qui longe la voie pour retrouver l'itinéraire.
5. Après la centrale nucléaire de Leibstadt, la piste suit la boucle du Rhin jusqu'à la vue du pont qui franchit la rivière Aare, affluent du Rhin. Rejoindre la


Rheintalstrasse N°7 en tournant à droite dans le groupe de maisons avant le pont. Franchir l'Aare par une passerelle vélo / piétons à droite du pont routier.

6. À la sortie du pont, continuer en direction du dépôt ferroviaire et tourner à gauche puis à droite (passages piétons) pour rejoindre le trottoir le long de la voie ferrée. Emprunter à 40m le passage souterrain sous la voie ferrée. Suivre la Gütschalde jusqu'à la première allée sur la droite qui traverse le parc et une voie ferrée avant d'atteindre l'église visible par son clocher moderne.

Sur votre chemin...



 Chapelle Loreto (A)

 Musée militaire (B)

Toutes les infos pratiques

Sur votre chemin...



Chapelle Loreto (A)

La chapelle de Loreto est une réplique typologique intéressante de la Casa Santa (Maison Sainte) du lieu de pèlerinage italien de Loreto. Elle a été construite en 1672 par la famille von Roll et abrite la crypte familiale sous le chœur. Depuis 1963, elle est bâtiment classé par décision du Conseil du gouvernement argovien.

[En savoir plus.](#)



Musée militaire (B)

Ce musée rassemble du matériel militaire de nombreux pays et permet de visiter des fortifications suisses face à l'Allemagne pendant la seconde guerre mondiale, visibles aussi ailleurs sur le bord du Rhin.

[En savoir plus.](#)