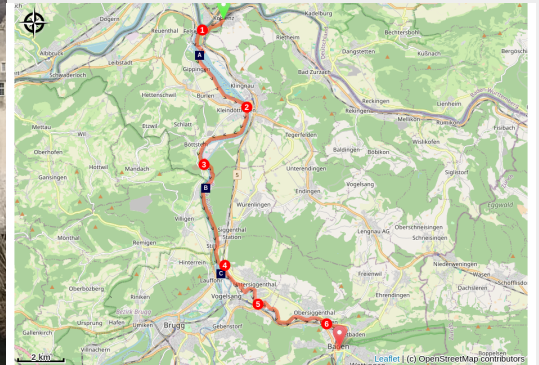


# Koblentz à Baden

Switzerland - Aargau



Baden (Wolfgang Sieber)



*Deux vallées successives aux caractères assez différent : plutôt champêtre le long de l'Aare et plus peuplées au bord de la Limmat à l'approche de Zurich.*

Après Koblenz, l'itinéraire s'oriente au sud en suivant dans une première moitié, l'Aare, affluent du Rhin puis dans une seconde, la Limmat qui débouche du lac de Zurich. Cet axe naturel vers Zurich, paisible à l'époque de St Coloman, est aujourd'hui très fréquenté et industrialisé mais il conserve aussi un riche patrimoine à découvrir au fil de l'eau.

## Infos pratiques

Pratique : Pédestre

Durée : 7 h

Longueur : 25.4 km

Dénivelé positif : 439 m

Difficulté : Moyen

Type : Etape

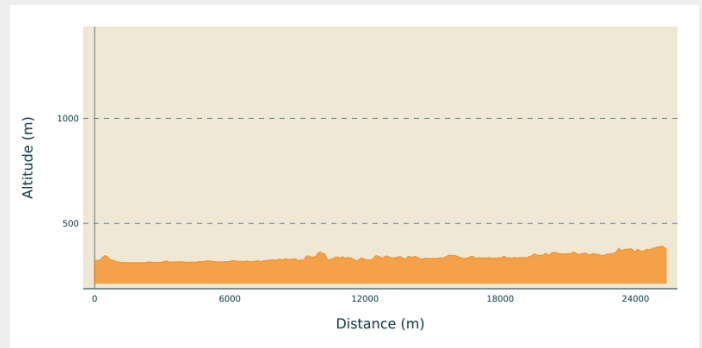
# Itinéraire

**Départ** : Église catholique romaine,  
Schulstrasse, 5322 Koblenz

**Arrivée** : Église Ste Marie, Kirchplatz 8,  
5400 Baden

**Communes** : 1. Aargau

## Profil altimétrique



Altitude min 313 m Altitude max 392 m

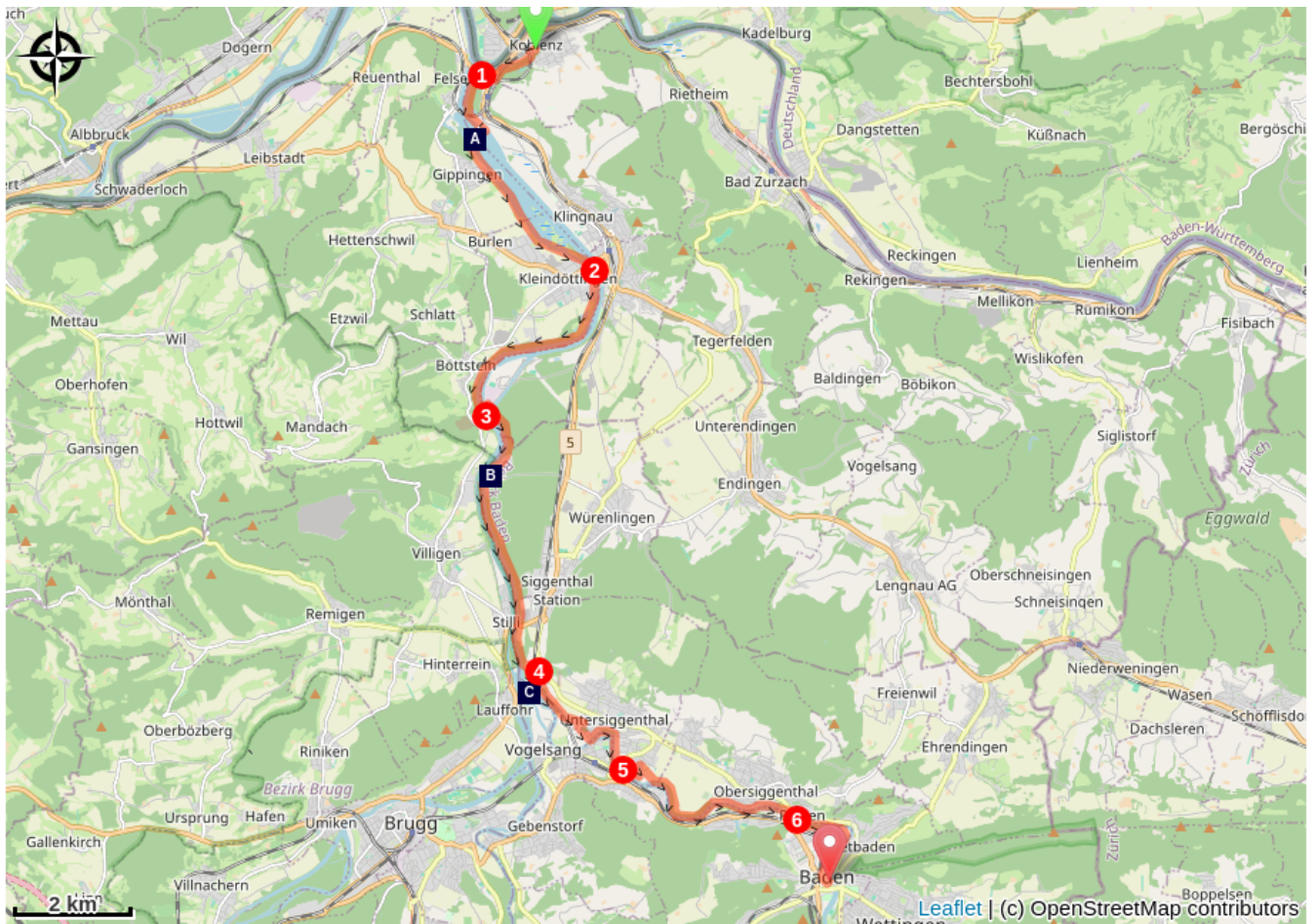
De Koblenz, revenir en sens inverse au pont routier sur l'Aare par la piste vélo / piétons sur la gauche de la route. Avant la passerelle, descendre les escaliers à gauche pour rejoindre la rive de l'Aare :

1. Remonter la rivière jusqu'au pont ferroviaire. À ce stade, deux possibilités sont offertes : **Par la rive gauche de l'Aare** : traverser la rivière par la passerelle parallèle atteinte par un escalier et descendre au bout vers la route. Au tunnel, tourner à gauche puis traverser la route pour rejoindre une piste parallèle vélo / piétons. À l'entrée de Gippingen, quitter la K448 par la première rue à gauche (Feldeggstrasse avec panneau Wanderweg). À son extrémité (chapelle), tourner à gauche sur la Stauseestrasse qui amène au bord de l'eau. Suivre la rive du lac de Klingnauer jusqu'à un pont routier sur l'Aar qui a repris sa largeur normale. **Par la rive droite (conseillée en période de travaux sur le pont ferré)** : continuer en passant sous la voie et rejoindre l'itinéraire 525 qui fait le tour du lac avec possibilité de rejoindre la rive gauche au barrage ou au pont suivant.
2. Après Kleindöttingen, le chemin est ombragé dans une boucle de l'Aare. Passer sous le château de Böttstein avec, sur l'autre rive, la centrale nucléaire de Beznau.
3. À l'extrémité de la centrale, prendre à gauche la route sur le barrage qui barre l'Aare puis à droite une passerelle qui franchit un canal et permet de rejoindre l'autre rive. La piste passe au pied de l'institut Paul Scherrer au niveau d'un premier pont. Après un chemin particulièrement ombragé, le pont suivant est à hauteur de Stilli avant d'arriver à la confluence de l'Aare avec la Limmat.
4. À la sortie de la forêt, la piste tourne à gauche pour atteindre la Rooststrasse. Tourner à droite sur cette petite route qui franchit la voie ferrée. Aussitôt après le passage à niveau, prendre la piste à droite et suivre la voie ferrée jusqu'à l'arrivée dans Untersiggenthal par Auhaldenstrasse. À son extrémité, tourner à droite sur la Steigstrasse et prendre la deuxième rue à gauche (Austrasse) pour rejoindre la rive de la Limmat et son pont couvert en bois. Continuer sur cette

rive jusqu'au pont suivant.

5. Monter sur la route, tourner à gauche, prendre la première rue à droite (Schiffmühlestrasse) et suivre le balisage jaune Wanderweg (à gauche et à droite deux fois) qui ramène sur la rive de la Limmat. Après un barrage et un pont dans Obersiggenthal, prendre la passerelle à droite pour rejoindre l'autre rive.
6. La piste suit la Limmat jusqu'à un méandre au niveau de la Baderstrasse. Suivre cette rue jusqu'à un rond-point, continuer dans l'axe (Oelrainstrasse) et rentrer dans le centre historique de Baden par la Baustrasse puis la Bahnhofstrasse qui amènent à la Kirchplatz.

# Sur votre chemin...



- ↖ Barrage de Klingnau (A)
- ↖ Château d'eau de la Suisse (C)

📍 Institut Paul Scherrer (B)

# Toutes les infos pratiques

# Sur votre chemin...

---



## ← Barrage de Klingnau (A)

Le barrage de Klingnau autorise le passage à pied ou à vélo sur l'autre rive de l'Aar.

---



## 📍 Institut Paul Scherrer (B)

L'Institut Paul Scherrer PSI est le plus grand centre de recherche en sciences naturelles et techniques de Suisse.

---



## ← Château d'eau de la Suisse (C)

La confluence de la Limmat, de la Reuss et de l'Aar qui se jette ensuite dans le Rhin est considéré comme un château d'eau de la Suisse car l'ensemble des bassins de ces rivières couvre 40% de la Suisse.