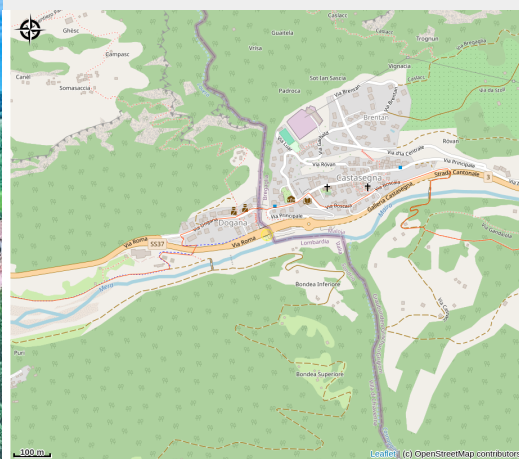
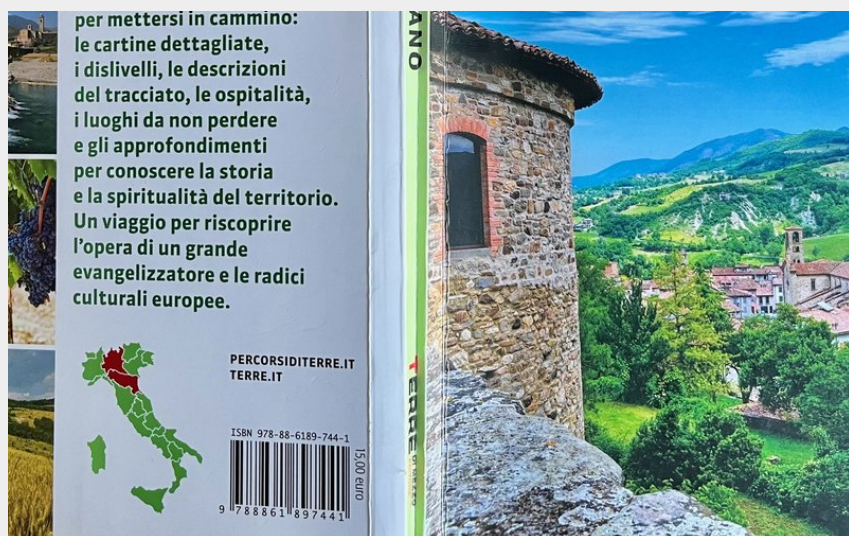


Il Cammino di San Colombano (Terre di Mezzo)

Italy



Nuova guida in italiano pubblicata nel 2022 sul Cammino di San Colombano tra Villa di Chiavenna e Bobbio, al termine del passo Septimer in Svizzera.

Una precedente guida era stata pubblicata nel 2016 da Piernoè Barbante e Daniela Pescatori che descriveva in modo diverso il percorso tra Chiavenna e Bobbio dopo il passo dello Splugel in Svizzera.

Informazioni utili

Categoria : Informazione

Dettaglio : Associazione

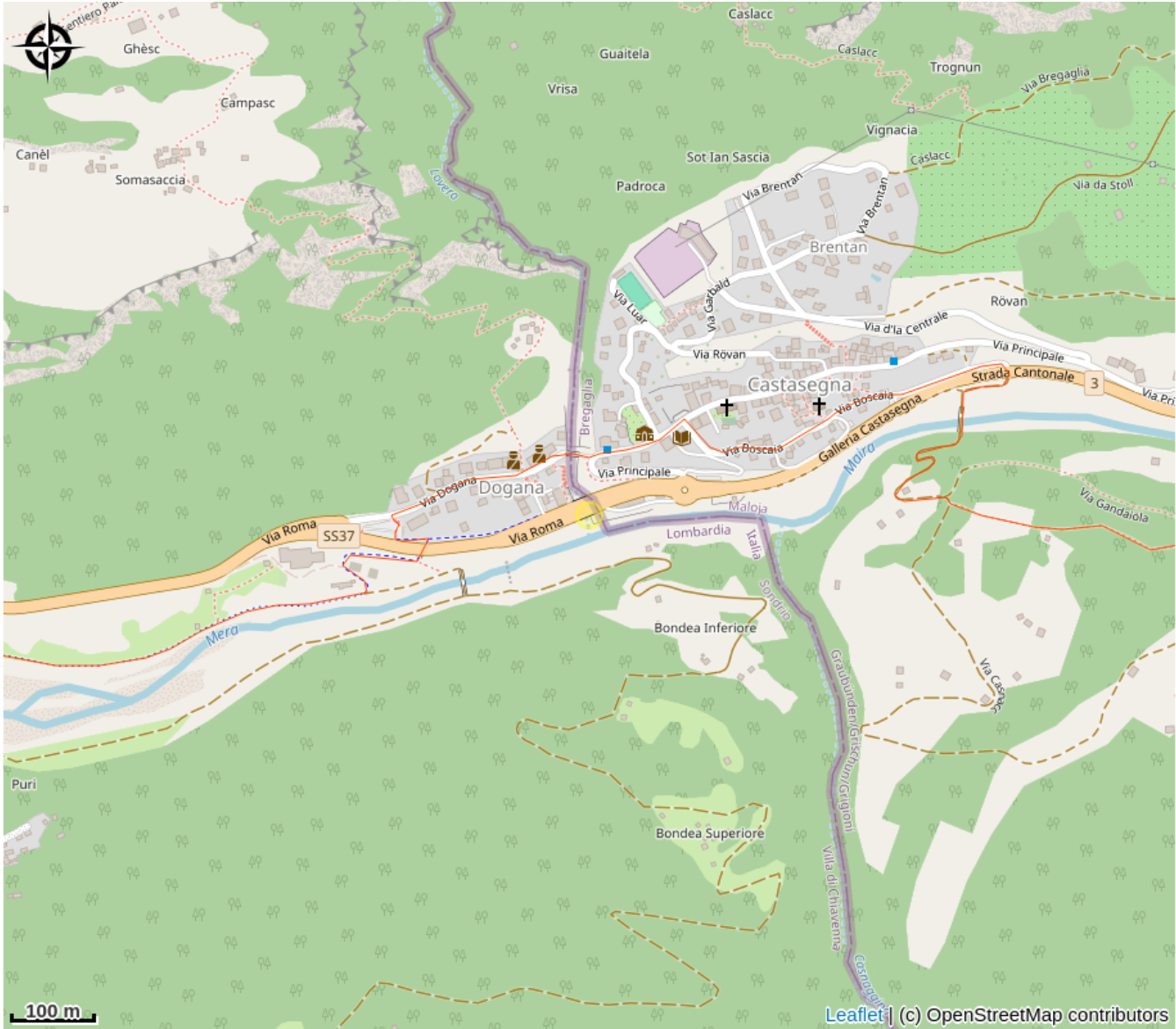
Descrizione

"8. 610 Cammino di San Colombano" è la versione digitale in quattro lingue (DE, EN, FR e IT) di quest'ultima guida topografica pubblicata da Terre de Mezzo, specialista riconosciuto di itinerari.

La versione digitale del sito web della "Via Columbani" illustra in modo uniforme tutte le tappe di questo percorso a piedi. Inoltre, consente di visualizzare sullo schermo di uno smartphone o di un tablet la posizione GPS dell'escursionista, nonché le strutture ricettive, i servizi e i punti di interesse, anche senza una connessione a Internet.

Infine, la gestione in tempo reale dei dati digitali garantisce l'aggiornamento delle informazioni fornite agli escursionisti, che possono anche fornire le loro opinioni e i loro suggerimenti.

Posizione geografica



Tutte le informazioni utili

Info pratiche

15€

Contatto

Terre di Mezzo Editore
Via Calatafimi 10
20122 Milano

+39 (0) 283 242 426

Associazione Europa Camino di San
Colombano

info@thecolumban.org

www.thecolumbanway.org

Amici del Cammino di San Colombano di
Vaprio d'Adda

acsancolombanovaprio@gmail.com

Amici di San Colombano per l'Europa

info@saintcolumban.eu

www.thecolumbanway.org

Amici di San Colombano di Bobbio

librettigianluca@gmail.com

percorsi@terre.it

<https://www.terre.it>