
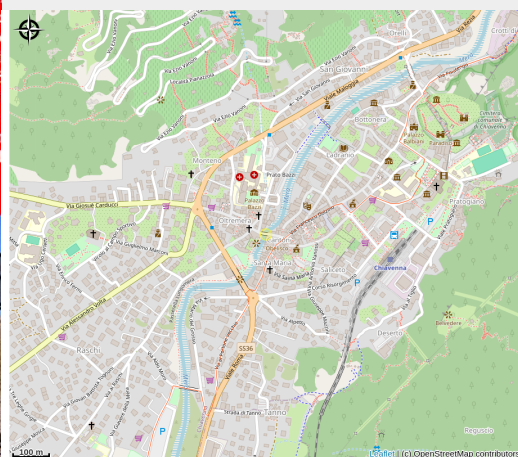


# Guida topografica N°1 sui gradini di San Colombano

Italy



sposati da 45 anni. Appassionati da sempre di v  
stati in giro per il mondo con vari mezzi, in part  
il proprio camper. Da qualche anno (vista l'età e c  
ciacco) si dedicano anche al camminare lento, tr  
modo migliore per conoscere situazioni e luoghi  
sperienza della Via Francigena e del Cammino di S  
curiosità li porta a seguire nuovi percorsi. Dal 20  
insieme agli amici dell'associazione Homo Viator,  
passionati in particolare a seguire le orme del san  
Colombano, di cui si ricorda il 1400esimo anno de



Credito fotografico : Sulle Orme di San Colombano (Amis St Colomban)

*La vecchia versione cartacea della Via Columbani da Chiavenna a Bobbio, sostituita dalla nuova guida topografica N°2 pubblicata nel 2022 da Terre di Mezzo*

## Informazioni utili

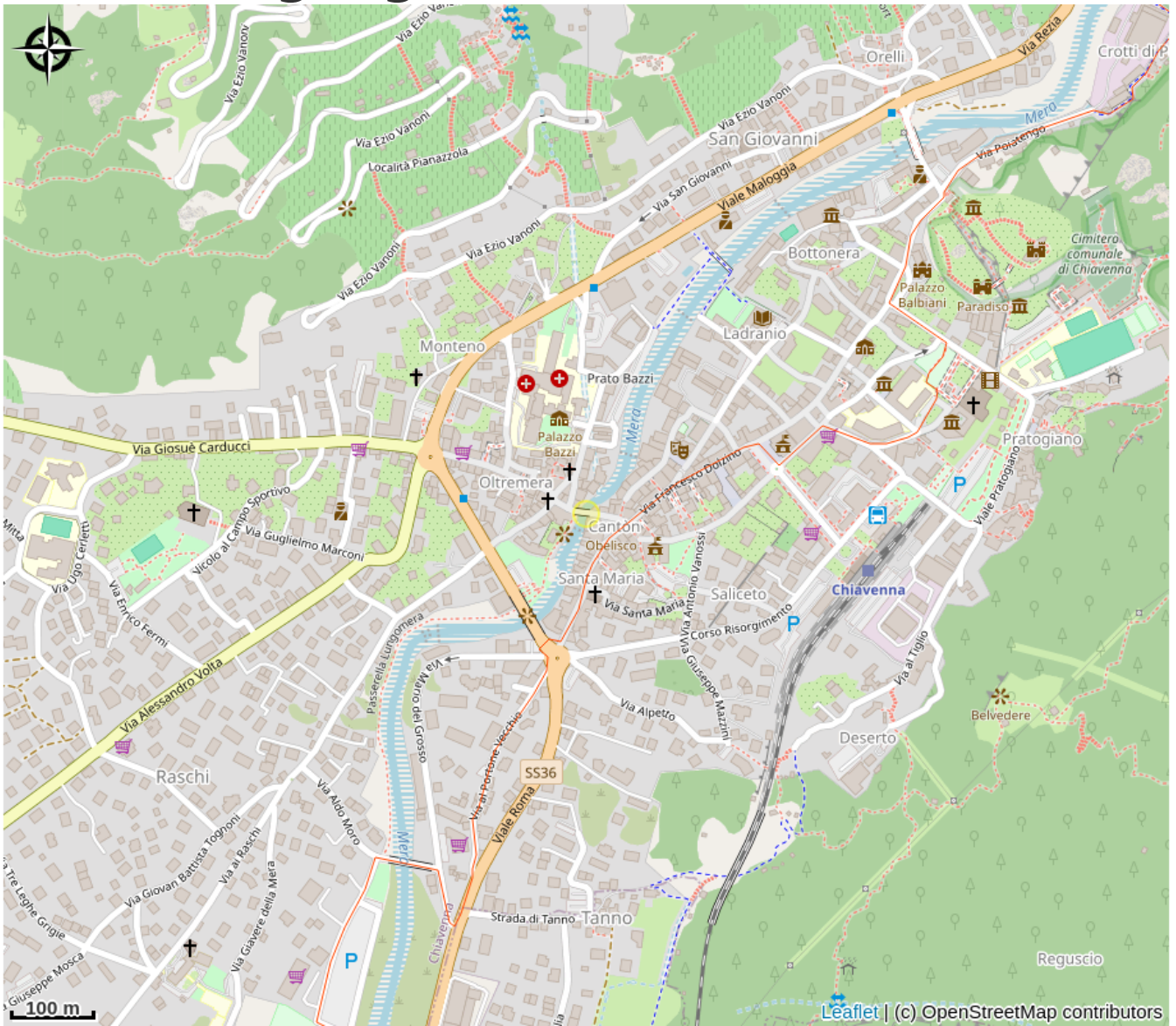
Categoria : Informazione

Dettaglio : Associazione

# Descrizione

Nel 2016, dopo aver sperimentato questa nuova via di pellegrinaggio, Piernoè Barbante e Daniela Pescatori hanno pubblicato una guida topo in italiano per aiutare i pellegrini che seguono le orme di San Colombano dal Lago di Costanza a Bobbio, facendo tesoro della loro lunga esperienza di pellegrini a Santiago de Compostela e alla Francigena.

# Posizione geografica



# Tutte le informazioni utili

## Info pratiche

18€

## Contatto

Sulle orme di San Colombano  
Dal Bodensee a Bobbio  
Piernoè Barbante e Daniela Pescatori  
LIR edizione  
Via Romagnosi 31  
29100 Piacenza

0039 (0) 523 338 474

<http://www.libreriaromagnosi.it>