

# Wädenswil a Rapperswil

Switzerland - Zürich



Rapperswil (Amis St Colombar)



*Gradualmente, le aree verdi riappaiono lungo sentieri nazionali o regionali segnalati come 84 Zürichsee Rundweg e 4 Via Jacobi da Pfäffikon, che attraversa l'estremità del lago di Zurigo.*

Attraversando città successive lungo il lago, ma sempre meno fitte man mano che ci si allontana da Zurigo. Tuttavia, le costruzioni sulle rive del lago devono essere allontanate dalla riva per poterle aggirare.

## Informazioni utili

Pratica : A piedi

Durata : 5 h

Lunghezza : 16.0 km

Dislivello positivo : 327 m

Difficoltà : Facile

Tipo : Etape

Temi : Acqua

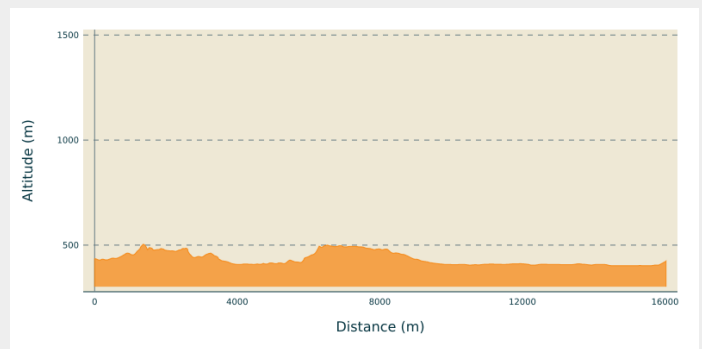
# Itinerario

**Partenza** : Chiesa Cattolica Romana di Santa Maria, Eintrachtstrasse, 8820 Wädenswil

**Arrivo** : Monastero dei Cappuccini, Endingerstrasse 9, 8640 Rapperswil

**Comuni** : 1. Zürich  
2. Schwyz  
3. Sankt Gallen

## Profilo altimetro



Altitudine minima 402 m

Altitudine massima 504 m

## Da Wädenswil sono disponibili due varianti per unire Wattwil:

- Percorso più breve attraverso Rapperswil passando sulla riva opposta del lago di Zurigo (itinerario descritto di seguito e nel passo successivo: N°8 Rapperswil a Wattwil),
- Da Tuggen, sito storico di San Colombano sulla sponda meridionale del lago (itinerari descritti in: N°9 Variante : Wädenswill-Tuggen e variante N°10 : Tuggen a Wattwil).

Due percorsi sono possibili presso la chiesa, per raggiungere la riva per trovare l'84 Zürichsee Rundweg o proseguire verso sud-est con Etzelstrasse fino a Tannstrasse sulla destra poco prima di un incrocio:

1. Questa strada conduce ad una zona boschiva. All'ingresso, girare a sinistra, attraversare la diga di uno stagno e scendere lungo la Einsiedlerstrasse. Girare a destra su questa strada e subito dopo un'azienda in Alte Landstrasse che scende sotto un binario ferroviario. Nei campi, dopo un gruppo di case sulla destra, svoltare a destra sulla strada di collina (Schönauweg) fino a raggiungere la Erlenstrasse.
2. Girare a destra e seguire questa entrata in Richterswil fino ad una chiesa. A questo punto svoltare a destra nel Bürgliweg e seguire le indicazioni locali gialle "Wanderweg" per attraversare il centro città e raggiungere la riva.
3. Proseguire lungo il lungomare accanto alla linea ferroviaria fino a raggiungere la Seestrasse in un tunnel.
4. Passare sotto il tunnel per passare dall'altro lato del binario ferroviario (Bächerstrasse). Alla curva a destra di questa strada, proseguire di fronte (Wanderweg: Fabrikstrasse) e subito dopo svoltare a destra (Wanderweg: Bächergassli) per raggiungere la Hauptstrasse. Poi girare a sinistra e continuare fino alla curva successiva. Svoltare a sinistra in Wilenstrasse, che più avanti

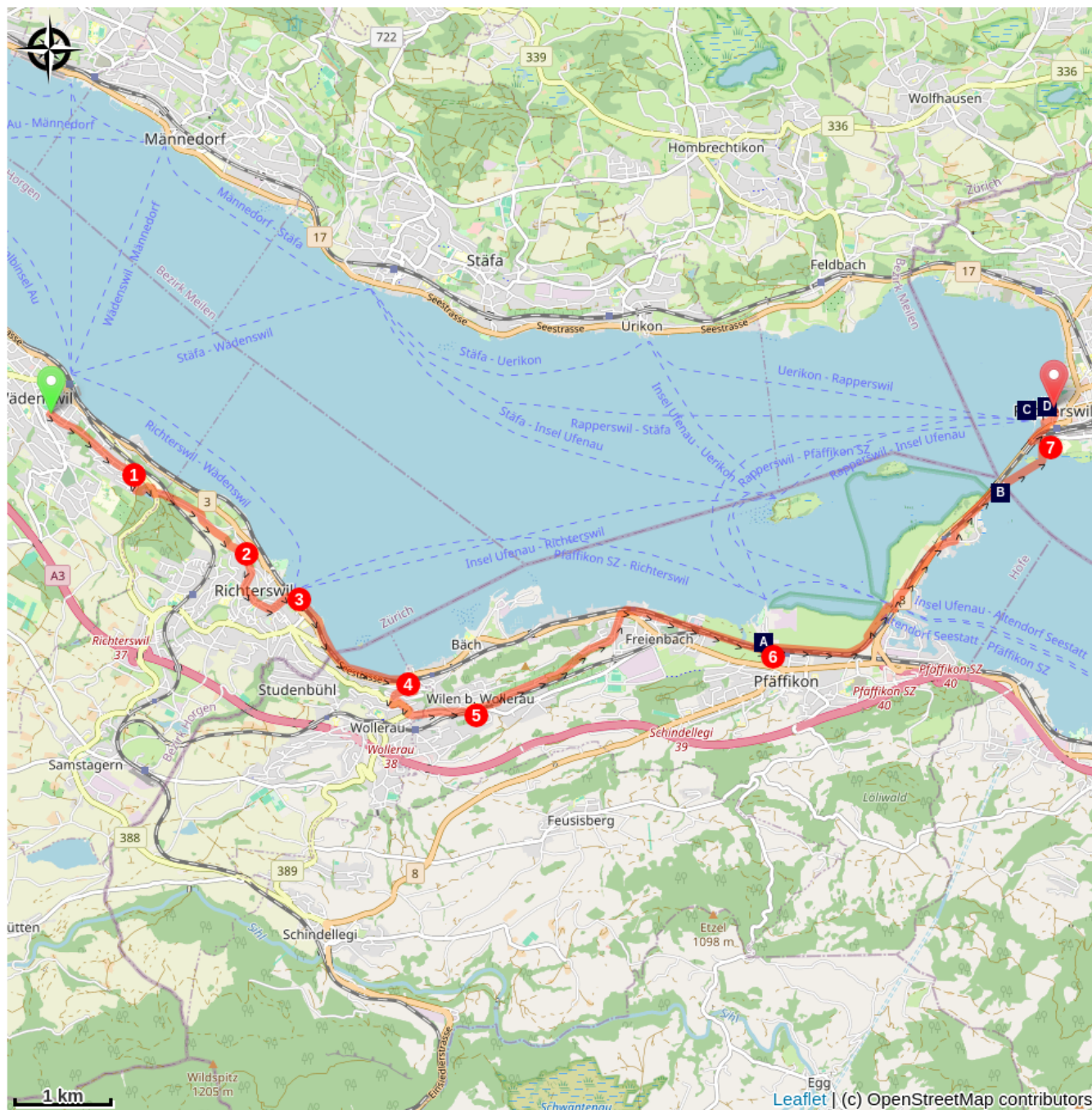
attraversa la linea ferroviaria.



5. A questo livello si prosegue su questo lato della linea ferroviaria attraverso un passaggio pedonale e poi lungo la Breitenstrasse, che scende dolcemente nei vigneti e raggiunge la Leuchtschenstrasse. Attraversare la strada cantonale e svoltare leggermente a destra nel Wanderweg, che scende al binario ferroviario e lo segue sul lato destro fino al passaggio a livello della Unterdorfstrasse.
6. Attraversare i binari, proseguire dall'altra parte e raggiungere il percorso nazionale n. 4 Via Jacobi che si segue in direzione opposta fino a Rapperswil attraversando un istmo e poi una passerella ciclo-pedonale che evita il ponte.
7. All'uscita del ponte pedonale, seguire il litorale a sinistra e passare sotto la ferrovia e la strada. Seguite sempre il litorale e raggiungete il porto ai piedi dell'abbazia.



Il passo breve lascia diverse opportunità:

- Visita o riposo per un giorno all'Abbazia di Einsiedeln, raggiungibile in treno con un orario di partenza oraria e un tempo di percorrenza da 30 a 45 minuti.
- Visita di Tuggen, sito storico di San Colombano raggiungibile in treno ogni mezz'ora per Uznach e poi in autobus per un tempo totale di percorrenza di 20 minuti.
- Visita e riposo a Rapperswil, una città con 5000 anni di storia.

# Sulla tua strada...



-  Castello di Pfäffikon (A)
-  Convento (C)

-  Passerella Hurden-Rapperswil (B)
-  Castello di Rapperswil (D)

# Tutte le informazioni utili



# Sulla tua strada...

---



## Castello di Pfäffikon (A)

Il castello e la sua torre ancora visibile sono stati costruiti nel XIII secolo dall'abbazia di Einsiedeln, che possedeva terreni fino al lago. La torre era utilizzata come abitazione e come magazzino per i prodotti agricoli ma anche per la ricchezza dell'abbazia in caso di pericolo. La cappella adiacente risale al XVI secolo.

[Per saperne di più.](#)

---




## Passerella Hurden-Rapperswil (B)

Una passerella che collegava la penisola di Hurden a Rapperswil era già presente nel 1500 a.C. prima della costruzione della diga. L'odierna passerella è il percorso ideale per i pedoni e i ciclisti, ma anche per i pellegrini di San Giacomo che arrivano dal Lago di Costanza. Offre una vista unica sul lago, sulla fauna e su Rapperswil.



## Convento (C)

Fondato nel 1606, questo convento cappuccino è famoso per il suo roseto e la grotta di Sant'Antonio da Padova.



## Castello di Rapperswil (D)

Costruito tra il 1220 e il 1230, il castello era utilizzato per sorvegliare i corsi d'acqua e il passaggio attraverso la diga, soprattutto per i pellegrini in viaggio verso la tappa successiva dell'abbazia di Einsiedeln.

[Scoprite di più.](#)

---