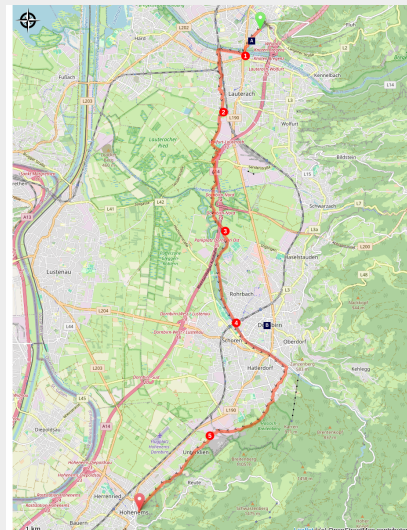


Bregenz a Hohenems



Après Dornbirn (Amis St Coloman)



Il percorso si svolge in una fertile pianura e riserve naturali che ospitano numerose specie di uccelli. Tipica pianura glaciale a fondo piatto con bordi montuosi rialzati, è divisa in due dalla Svizzera sulla riva sinistra e dall'Austria e poi dal Liechtenstein sulla riva destra nelle tre tappe successive.

Da Bregenz, la Kolumbansweg si dirige sicuramente verso sud e Bobbio è la destinazione finale. In attesa di scalare le montagne, si addentra nei massicci lungo il sentiero naturale seguito da San Colombano, la valle glaciale del Reno.

Informazioni utili

Pratica : A piedi

Durata : 6 h

Lunghezza : 19.9 km

Dislivello positivo : 390 m

Difficoltà : Facile

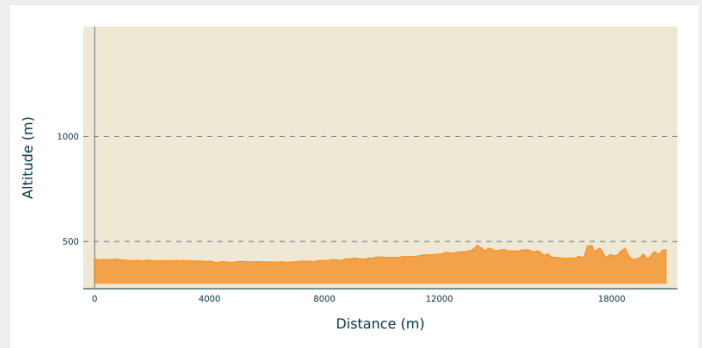
Temi : Fauna

Itinerario

Partenza : Chiesa di San Colombano,
Weidachstrasse 1, 69000 Bregenz

Arrivo : Chiesa di San Karl Borromäus,
Kirchplatz 2, 6845 Hohenems

Profilo altimetro



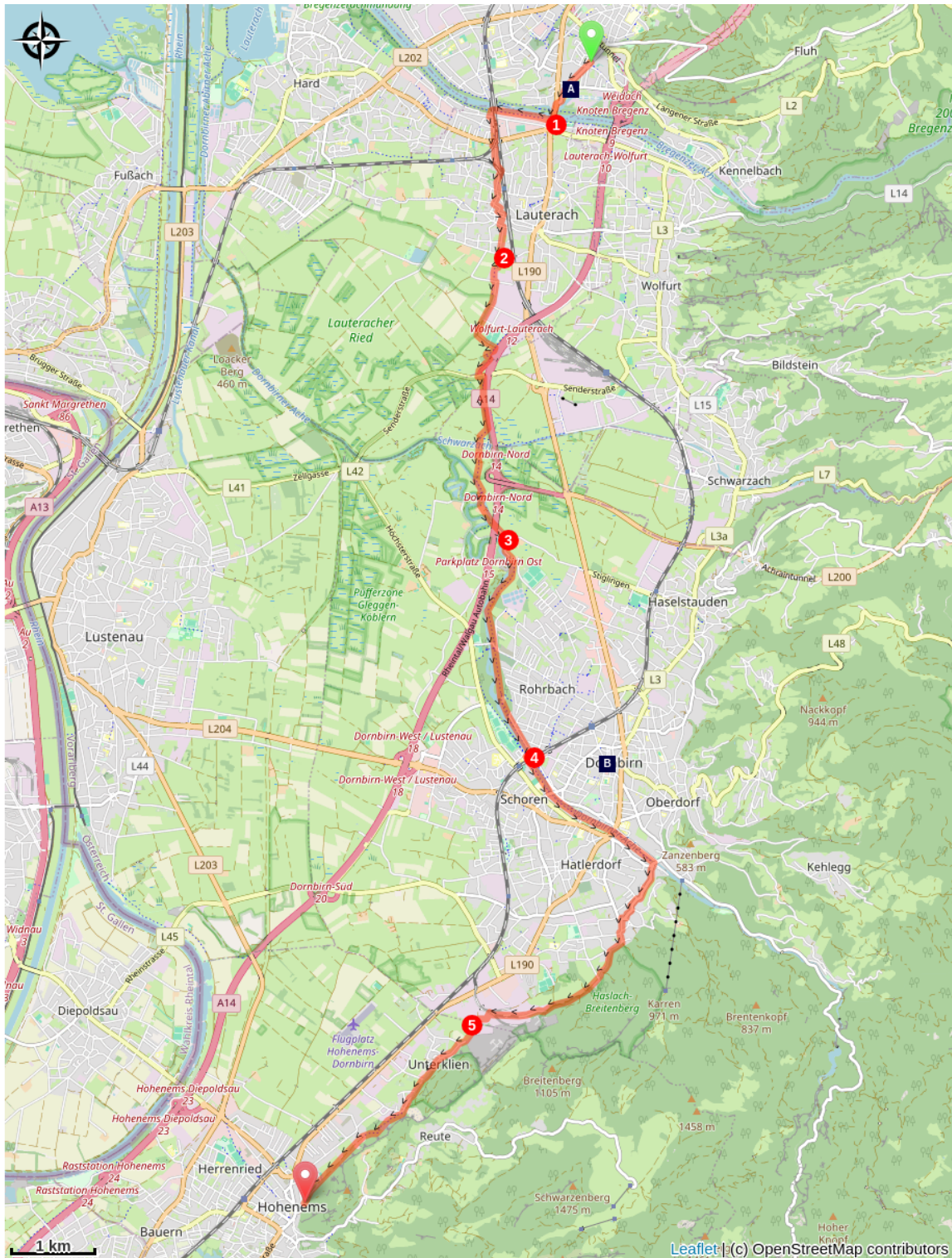
Altitudine minima 399
m

Altitudine massima 482
m

Dalla chiesa di San Colombano, proseguire lungo la Landstrasse fino alla Route 190 (Arlbergstrasse) e attraversare il Bregenzer Ach, rimanendo sul sentiero a sinistra della strada:

1. Alla fine del ponte, girare due volte di seguito a sinistra per passare sotto il ponte e seguire il fiume fino a passare sotto un binario ferroviario. A questo punto, girare a sinistra (Dammstrasse), seguire la linea ferroviaria principale il più vicino possibile (Flöritzerweg), passare sotto due linee ferroviarie secondarie (Bahnhofstrasse) e proseguire nella stessa direzione, Fellentorstrasse, Kapellenstrasse (a sinistra prima della grande fattoria). Alla piccola cappella, girare a sinistra (Hinterstrasse), in asse (Lerchenauerstrasse), a sinistra (Pariserstrasse) e seconda a destra (Niederhof) per lasciare Lauterach.
2. Proseguire verso sud, campi agricoli a destra e zona industriale a sinistra. In campagna un po' più avanti, girare a sinistra per avvicinarsi all'autostrada che si trova lungo il fiume Dornbirner Ache.
3. Il percorso segue quindi la riva destra del fiume fino a Dornbirn e un ponte pedonale prima del ponte ferroviario.
4. Attraversarlo per cambiare banca e attraversare la città fino al suo ultimo ponte. Girare a destra (Haldengasse) e avvicinarsi a Mühlebach gradualmente dal fondo della montagna (Haldengasse e Haslachgasse in continuità). Passaggio tra le cave e la zona industriale (in Steinen e Stöckenstrasse).
5. Dopo aver girato intorno alle cave, girare a sinistra per tornare ai piedi della scogliera seguita per Hohenems (Unterklienstrasse, Oberklienstrasse). Nella frazione di Oberklien (curva a destra della Oberklienstrasse), prendere il sentiero a sinistra che mantiene il percorso in fondo alle rocce e arriva dietro la chiesa (Tiergartenweg).

Sulla tua strada...



 Chiesa di San Colombano (A)

 Piazza del Mercato (B)

Tutte le informazioni utili

Sulla tua strada...



☀ Chiesa di San Colombano (A)

I primi insediamenti nell'area di Bregenz risalgono al 1500 a.C. circa. Durante il periodo celtico (dal 500 a.C. circa), Bregenz era uno dei luoghi più fortificati della regione insieme alla tribù celtica dei Briganti nel Vorarlberg. Nel 15 a.C. i Romani conquistarono il Vorarlberg e costruirono nella zona Brigantium, una città romana con un foro, un quartiere del tempio, sale di mercato, una basilica, ecc. Numerosi resti archeologici sono ancora presenti in questa città, come il cimitero protestante con i resti delle mura delle terme imperiali. La città era anche di importanza militare. Il prefetto della flotta romana del Lago di Costanza aveva qui il suo posto. Una marina romana fu di stanza a Brigantium almeno fino al 410 d.C. Resti del porto sono stati scoperti durante i lavori di costruzione. Nel 233 e 259/260 Bregenz fu distrutta dall'invasione alemanna, ma ricostruita dalla popolazione celtica romana. Gli Alemanni si stabilirono nella zona di Bregenz intorno al 470. Tra il 610 e il 612, i monaci irlandesi Kolumban e Gallo fondarono un monastero a Bregenz.

Credito fotografico : Amis St Colomban



🏠 Piazza del Mercato (B)

Le origini di Dornbirn risalgono all'età della pietra medioevale (8000-3000 a.C.). Monete del II secolo e un primer alfabetico del I secolo successivo testimoniano una presenza romana a Dornbirn; i primi resti di un insediamento in questa zona provengono da una tomba alemanna del VI e VII secolo. Citato in una pubblicazione dell'895, il territorio di Dornbirn apparteneva in seguito all'abbazia di San Gallo. L'industria tessile è ancora oggi la ricchezza di questa valle del Reno. La piazza del mercato è il centro storico di Dornbirn con la chiesa di San Martino e le colorate case vicine come la Roteshaus.