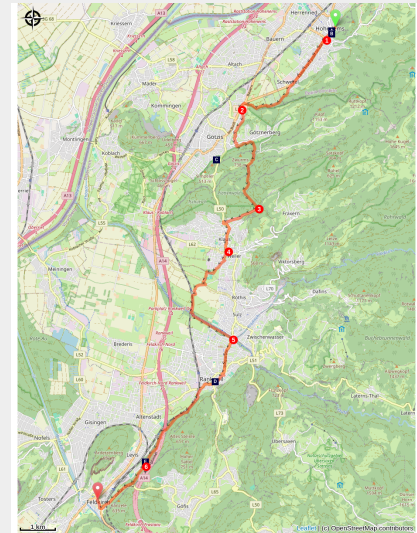


# Hohenems a Feldkirch



Levis (Amis St Colomban)



*Le inondazioni e le violente violente violenze del Reno hanno portato i popoli successivi a rifugiarsi e a costruire ai piedi delle montagne, la cui salita rivela tutta questa storia attraverso la città e i suoi magnifici siti.*

Seconda tappa in Austria in un paesaggio variegato e al centro di un patrimonio ricco di storia che risale all'antichità per questa grande valle fertile, una via di comunicazione naturale popolata molto presto.

## Informazioni utili

Pratica : A piedi

Durata : 6 h

Lunghezza : 22.0 km

Dislivello positivo : 991 m

Difficoltà : Facile

Tipo : Etape

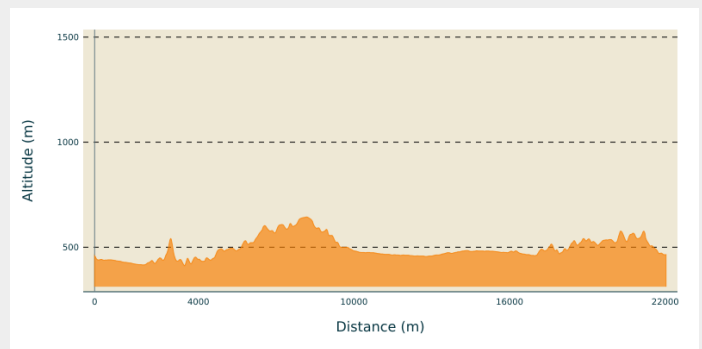
Temi : 610

# Itinerario

**Partenza** : Chiesa di San Karl Borromäus,  
Kirchplatz 2, 6845 Hohenems

**Arrivo** : Chiesa Dom Sankt Nikolaus,  
Domplatz 6, 6800 Feldkirche

## Profilo altimetro



Altitudine minima 412  
m

Altitudine massima 644  
m

Dalla chiesa (Schlossplatz), passare davanti a Palast Hohenems (Kaiser-Franz-Joseph Strasse), attraversare il torrente Emsbach e raggiungere la strada principale Bahnhofstrasse :

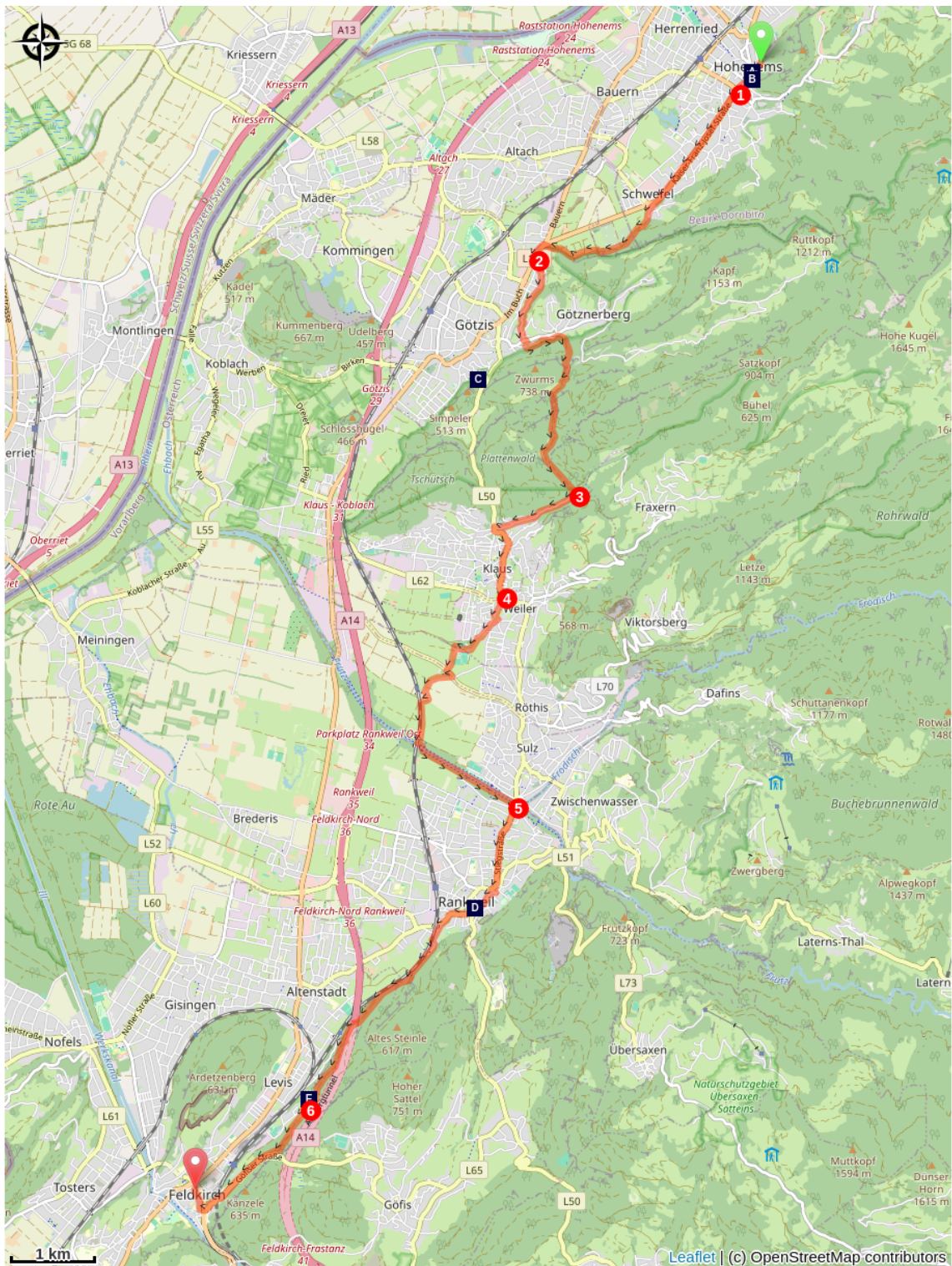
1. Proseguire sul marciapiede sinistro di questa strada fino all'uscita della città contrassegnata da una fabbrica (a destra) e da una cappella (a sinistra). Girare a sinistra per uscire dalla strada e seguire il fondo della scogliera. Ritornare sulla strada alla rotonda, proseguire a sinistra e prendere la prima strada a sinistra (Römerweg con cartelli indicatori).
2. Seguite questa strada e, poco prima della sua fine, girate a sinistra (Am Hof) attraverso il bosco. Attraversare il quartiere di Götzis in direzione della piscina e, alla fine del parcheggio, girare a sinistra sul sentiero (Orflaweg) che, attraverso le gole, risale il torrente Emmebach. All'uscita di queste prime gole, si lascia l'Emmebach che si dirige verso est per proseguire in asse con il torrente Mitzgebach. Dopo una radura, il sentiero sale in una seconda serie di gole e poi in una terza prima di raggiungere una strada a 611m di quota.
3. Girare a destra su questa strada fino a raggiungere il villaggio di Klaus. Alla chiesa di Sankt Agnes, svoltare a sinistra sulla strada principale (Walgaustrasse), attraversare il torrente Klausbach e proseguire fino a raggiungere una stretta svolta a est. Continuare sull'asse girando a destra in una pista ciclabile/pedonale segnalata.
4. Attraversare la Treietstrasse e proseguire di fronte sulla Wiesenstrasse fino alla fine del campo a sinistra. Svoltare a sinistra sul sentiero che attraversa il torrente (Ratzbach), costeggia la sua riva sinistra e raggiunge gli impianti sportivi circondati dalla destra (Nidiga). All'incrocio con un'importante strada, girare a destra (Treietstrasse) e poi a sinistra dopo il vivaio (Haltestelleweg e Alemannstrasse). Raggiungere la linea ferroviaria a destra presso la Oberer Bahneg. Seguire la linea ferroviaria fino al ponte sul fiume Frutz. Girare a sinistra per raggiungere una passerella sul fiume che viene attraversato e seguire a




sinistra sull'altro lato fino al ponte stradale.


5. Al ponte, svoltare a destra sulla strada principale (Stiegstrasse) e proseguire fino al centro città. In una stretta curva a destra, il percorso gira a sinistra (Ringstrasse) poi a destra (Liebfrauenberg) per salire alla basilica di Rankweil. Trova la strada principale ai piedi della basilica di Thomas Lehrer Weg e Klostergässele. Proseguire su questa importante strada (Sigmund Nachbaur Strasse e Churer Strasse) fino all'ultima strada a sinistra prima della ferrovia (Loger). Prendere questa strada che unisce la linea ferroviaria più avanti. Seguite la linea ferroviaria da un lato e poi dall'altro (Tafernstrasse) fino a raggiungere l'autostrada. A questo livello, girare a sinistra, percorrere l'autostrada e passare sotto la ferrovia e l'autostrada prima delle gallerie per salire nel bosco sotto la scogliera. Il sentiero conduce ad una strada asfaltata vicino al castello di Amberg.
6. Da qui è possibile raggiungere direttamente l'alloggio a Levis (ostello della gioventù) o proseguire in montagna fino al centro storico di Feldkirch attraverso Göfiser Strasse. Girando intorno al castello da sud (Schlosssteig e Burgstrasse) si raggiunge il Neustadt, che vi porta a destinazione (Domplatz).



# Sulla tua strada...



-  Chiesa di San Carlo Borromeo (A)
-  Castello di Neu-Montfort (C)
-  Castello di Amberg (E)

-  Palazzo del Castello (B)
-  Chiesa di Liebfrauenberg (D)

# Tutte le informazioni utili

# Sulla tua strada...

---



## Chiesa di San Carlo Borromeo (A)

La chiesa è in stile tardo barocco e fu costruita nel 1617. Quasi completamente isolato, domina il centro di Hohenems.

[Per saperne di più.](#)

---




## Palazzo del Castello (B)

Il castello di Hohenems era il palazzo di residenza dei Conti di Hohenems. Ancora oggi è proprietà privata della famiglia Waldburg-Zeil.

Per saperne di più.

---



## Castello di Neu-Montfort (C)

Il castello fu costruito dai Conti del Montfort tra il 1311 e il 1319. Nel 1390 vendettero la loro tenuta agli Asburgo ed è uno dei pochi castelli che non fu distrutto durante la guerra d'Appenzello (1405-1408).

Per saperne di più.

---



## Chiesa di Liebfrauenberg (D)

Rankweil è conosciuta come luogo di pellegrinaggio per la Liebfrauenbergkirche, che nel 1985 è stata elevata al rango di basilica minore. L'edificio risale al 1657/1658.

[Ulteriori informazioni.](#)

---



## Castello di Amberg (E)

Il castello di Amberg fu costruito nel 1417 dall'elettore Ludwig III del Palatinato. Questa proprietà privata viene utilizzata per vari ricevimenti.