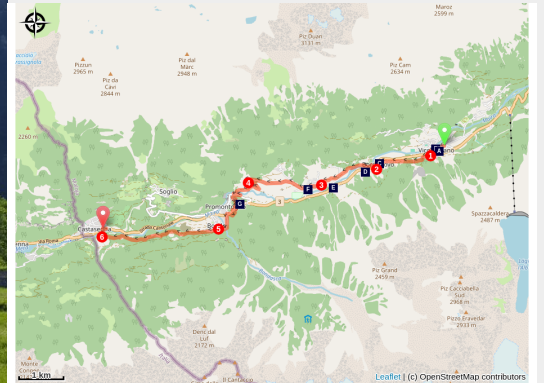


Vicosoprano a Castasegna

Switzerland - Graubünden



Val Mera (Amis St Colomban)



Questa tappa molto breve (12 km) in Svizzera può essere combinata con la prima tappa italiana del Cammino di San Colombano, Castasegna a Chiavenna (12 km). In questo caso, il passaggio della Svizzera in Italia è immediatamente condizionato da differenze di ogni tipo, culturali, ambientali, finanziarie, economiche, economiche..... dove ogni paese si distingue per i propri difetti e le qualità che lo rendono unico.

L'impressione di essere già in Italia, anche se questa fine del viaggio è ancora in Svizzera. La lingua usata è più italiana in tedesco; le cicale cantano e le palme compaiono nei giardini. Ma la pulizia, l'immagazzinamento e la segnalazione mantengono tutta la loro qualità. Infatti, il percorso n. 64 ViaSett viene seguito fino al confine con l'Italia.

Informazioni utili

Pratica : A piedi

Durata : 3 h

Lunghezza : 11.6 km

Dislivello positivo : 358 m

Difficoltà : Facile

Tipo : Etape

Temi : 610, Acqua

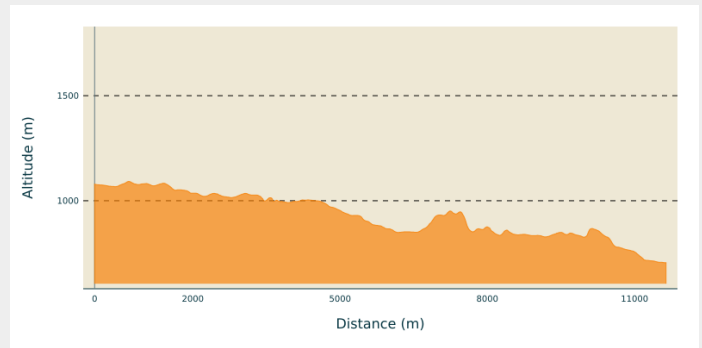
Itinerario

Partenza : Chiesa San Trinita, Muntegn, 7602 Vicosoprano

Arrivo : Chiesa San Giovanni, Via principale villaggio, 7608 Castasegna

Comuni : 1. Graubünden
2. Lombardia

Profilo altimetro



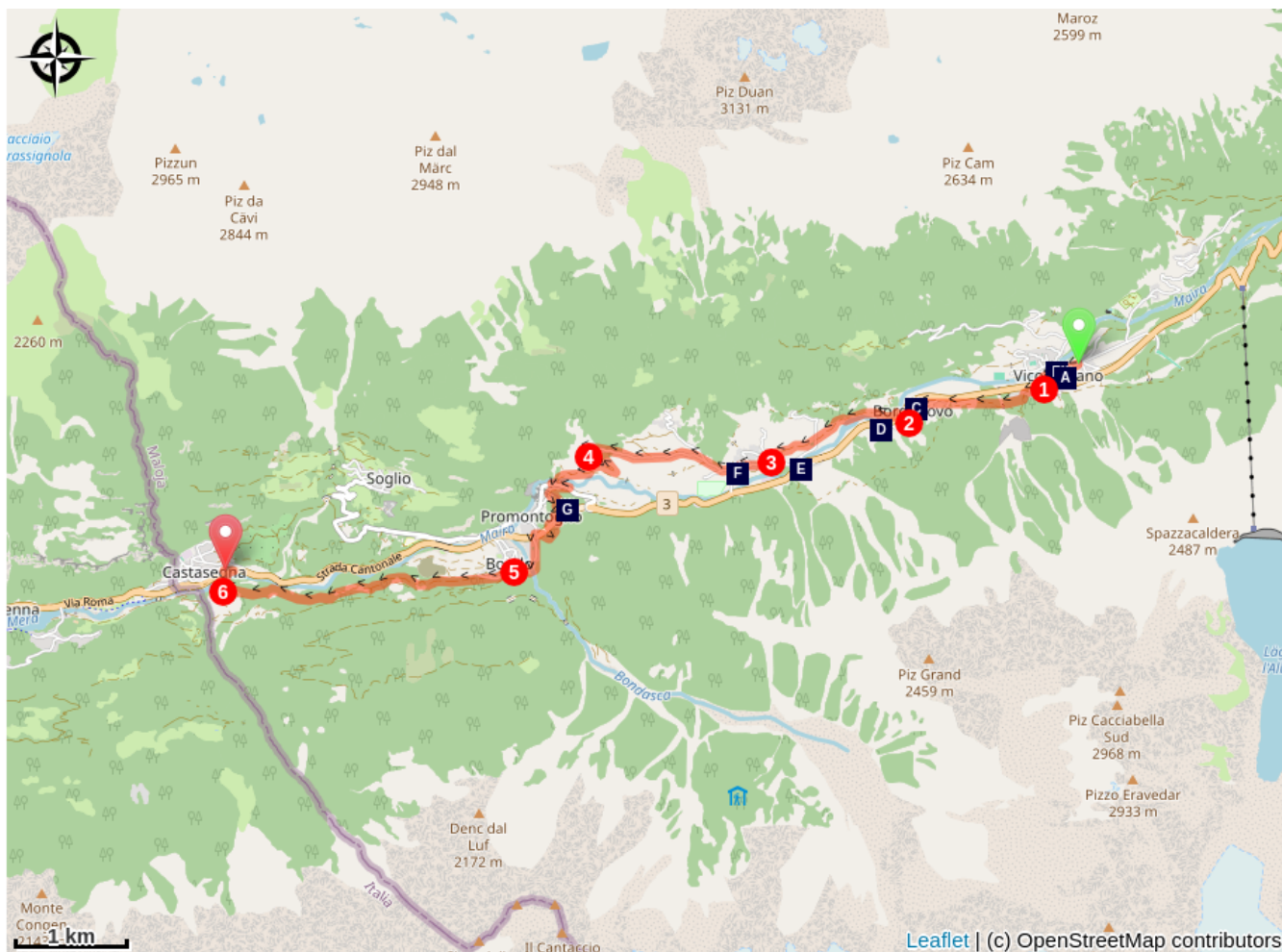
Altitudine minima 705
m

Altitudine massima 1092
m


Dalla strada principale del paese, dopo il ponte, congiungersi e attraversare la strada n. 3:

1. Svoltare a destra su Via Torta (segnaletica) e seguire la strada attraverso boschi e radure fino a Borgonovo. Nel centro del paese, il percorso segnalato gira a destra tra due chalet in legno, attraversa la strada n. 3 e il fiume con due ponti successivi.
2. Seguite il fiume sopra l'altra sponda fino all'ingresso di Coltura (1026m).
3. Svoltare a sinistra e a destra per attraversare Stampa e diversi torrenti di montagna prima di scendere leggermente verso una frazione (Caccior 929m).
4. Dopo questa frazione, si scende verso il fondovalle per la stradina asfaltata che diventa poi strada per i veicoli. Dopo il ponte sulla Maira, immettersi sulla strada e girare a sinistra (segnaletica). Il sentiero n. 64 svolta nel primo sentiero sulla destra, che dall'alto raggiunge l'abitato di Promontogno, evitando una galleria. Si prosegue a lato per una stradina che attraversa il torrente Bondasca prima di raggiungere Bondo.
5. Alla fontana sulla piazza, girare a sinistra verso la chiesa e proseguire con il n. 64 sulla riva sud della Mera fino a raggiungere il livello di un alpeggio con alcune case (Casnacc d'Zott 720m) di fronte a Castasegna sull'altra riva.
6. Scendere per alcuni tornanti, attraversare la Mera e la strada n°3 (sottopassaggio) per raggiungere Castasegna alla fine di questa splendida Kolumbansweg in Svizzera (470 km).

Sulla tua strada...



 Vicosoprano (A)

 Borgonovo (C)

 Museo Ciäsa Granda (E)

 Fortezza Castelmur (G)

 Torre Senvelen (B)

 Chiesa San Giorgio (D)

 Palazzo Castelmur (F)

Tutte le informazioni utili

Sulla tua strada...



Vicosoprano (A)

Vicino alla chiesa di San Cassiano è stato trovato un altare romano di Mercurio della seconda metà del IV secolo. Fino al 960 gli abitanti di Como erano subordinati al vescovo di Coira. Vicosoprano era allora la capitale della comunità della Val Bregaglia, centro di transito e residenza di importanti famiglie (Castelmur e Prevost). Il balivo del vescovo di Coira dispensava giustizia nella Senwelenturm, l'unica torre rotonda medievale dei Grigioni, risalente al XIII secolo e menzionata per la prima volta nel 1314.



Torre Senvelen (B)

L'unica torre rotonda dei Grigioni risale al XIII secolo. L'ufficiale giudiziario del vescovo di Coira vi ha reso giustizia.

[Per saperne di più.](#)



Borgonovo (C)

Borgonovo è un tipico villaggio della valle con la sua fila di vecchie case del XVII e XVIII secolo interrotte da tradizionali fienili. Dall'antico ponte di pietra a due archi si gode una bella vista sulla chiesa di San Giorgio, ricostruita nel 1694, il cui interno è decorato con una vetrata nella lunetta del coro, opera del famoso artista regionale Augusto Giacometti.



Chiesa San Giorgio (D)

La chiesa di San Giorgio fu ricostruita nel 1694. L'interno è decorato con una vetrata nella lunetta del coro, opera del famoso artista regionale Augusto Giacometti. Nel vicino cimitero si trovano le tombe della famiglia di artisti di due generazioni: Giovanni, Augusto e Alberto Giacometti.

[Per saperne di più.](#)



Museo Ciäsa Granda (E)

Il museo, ospitato in un'imponente casa cinquecentesca, è dedicato agli artisti di una famiglia di Borgonovo, piccolo paese di montagna, e di fama mondiale: Giovanni Giacometti (1868-1933), il fratello Augusto (1877-1947) e Alberto (1901-1966) figlio di Giovanni.

[Per saperne di più.](#)



Palazzo Castelmur (F)

A Coltura, la parte settentrionale del Palazzo Castelmur fu costruita nel 1723, la parte meridionale nel 1850-55 dal barone Giovanni Castelmur. Lo stile gotico moresco e le torri decorate con merlature conferiscono all'edificio l'aspetto di un castello, i bellissimi giardini completano questa impressione. Oggi il Palazzo ospita l'Archivio Storico della Valle.

[Per saperne di più.](#)



Fortezza Castelmur (G)

Il mastio quadrato a cinque piani fu costruito intorno al 1300 probabilmente su un sito romano chiamato Murus e sede di un'antica fortezza elencata in un documento del 988. Questo castello feudo di Castelmurs (Castello Muro) perse la sua importanza strategica sulla strada per il Settimo Settimo quando nel 1473 venne aperta la Viamala sul passo dello Splügen e del San Bernardo.

[Per saperne di più.](#)