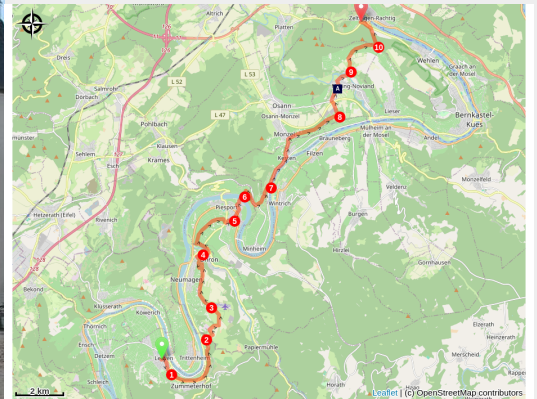


Leiwen a Zeltingen Rachtig

Germany - Rheinland-Pfalz



Cloître de Machern (Amis de saint Colomban)



Questa giornata riunirà tutti i criteri che compongono il fascino della valle della Mosella, i vigneti, il patrimonio, i boschi e i paesaggi.

Dopo una passeggiata attraverso il vigneto si sale su un altopiano che domina la valle della Mosella. A Piesport si attraversa il fiume con il traghetto. La seconda salita della giornata vi porta sulla riva del fiume per un'ultima salita prima di arrivare all'ex monastero di Machern. Godetevi il fascino delle città che attraversate.

Informazioni utili

Pratica : A piedi

Durata : 7 h

Lunghezza : 27.8 km

Dislivello positivo : 799 m

Difficoltà : Media

Tipo : Etape

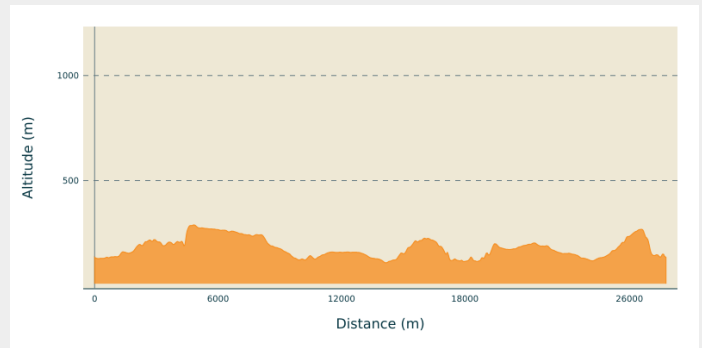
Itinerario

Partenza : Chiesa di Santo Stefano,
Kirchgasse 8, 54340 Leiwen

Arrivo : Monastero di Machern, Zeltingen-
Rachtig

Comuni : 1. Rheinland-Pfalz

Profilo altimetro



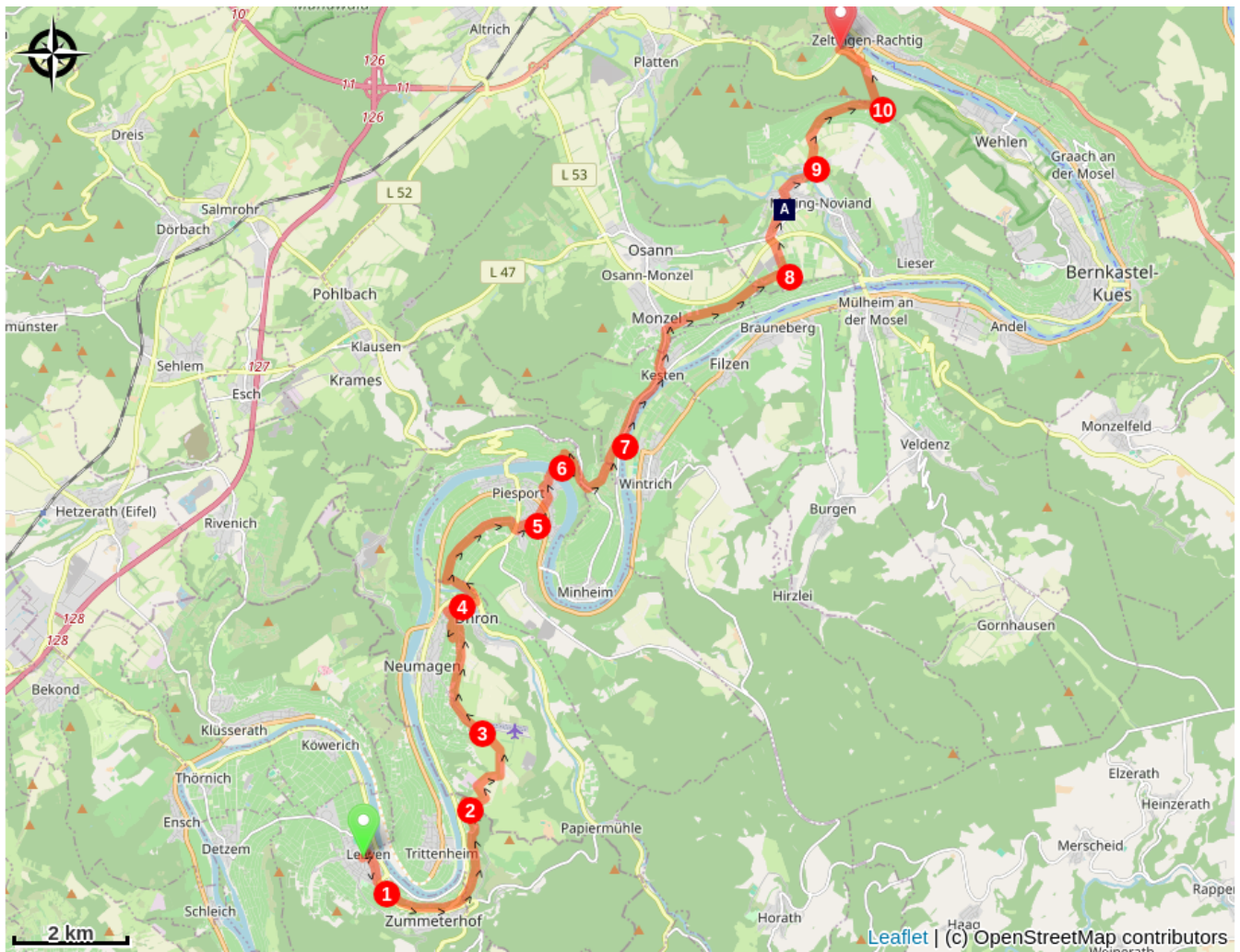
Altitudine minima 109
m

Altitudine massima 289
m

Partenza dalla chiesa di Santo Stefano, scendere a sinistra, secondo incrocio a destra Römerstrasse K86, all'incrocio con Moseldtrasse L 48 svoltare a destra

1. Alla vostra sinistra Ausoniusstraße rimanete sulla destra, attraversate la L 148 e proseguite nel vigneto.
2. Seguire il sentiero che sale nel bosco, in direzione di Flugplatzweg lungo il campo di pannelli solari, all'incrocio sulla sinistra,
3. Salite sulla Bergstrasse K 74, prima pista a destra prima della cappella Nuhkopf, costeggiate il vigneto, scendete verso Neumagen-Dhron, St. Helenstrasse, sulla destra Realschulstrasse, costeggiate il cimitero di Eberhardstrasse.
4. Girare a destra sulla Brückenstrasse L 156, Im Hof, all'ultima casa sulla sinistra, camminare lungo il vigneto, proseguire dritto nel vigneto intorno alla collina, attraversare la L 156, girare a sinistra sulla Kettergasse a Piersport.
5. Svoltare a sinistra all'Am Römerbrunnen, leggermente a sinistra in St. Martinstrasse, attraversare Bahnhofstrasse, seconda strada a sinistra Im Pützbungert, a destra Karthhäuserplatz, prendere il traghetto per attraversare la Mosella
6. Salire nel vigneto sulla pista principale a serpentina, all'incrocio girare a destra sulla K 52, la seconda pista a sinistra all'incrocio rimanere sulla pista principale parallela alla Mosella.
7. Scendere per girare a sinistra K 53, pista ciclabile pedonale, a sinistra davanti alla chiesa di Kesten, Amherrenberg, a sinistra Eiermarkt K 53, a destra dopo la chiesa St Nicolas Novianderweg dritto su 2400 metri nei vigneti
8. Alla vostra sinistra, dopo aver superato la cava alla vostra sinistra, attraversate la L 47, sempre dritti attraversate la K 86 prendete la pista sulla destra in direzione della Brunnenstrasse K 55 dopo la chiesa seconda strada sulla destra, schmittenpfad, attraversate la via Bernkasteler Str,
9. Prendere la Bahnhofstrasse K 55, a Siebenborn prendere il sentiero a sinistra nella curva dopo il ruscello tra gli alberi.
10. Nel bosco rimanete sulla pista principale che gira intorno alla collina sulla destra, scendete e girate a sinistra L 47 per 200 metri e arrivate a Kloster Machern.

Sulla tua strada...



 Maring - Noviand (A)

Tutte le informazioni utili

Sulla tua strada...



📍 Maring - Noviand (A)

Maring e Noviand sono toponimi gallo-romani (più precisamente: Mosella romana). I luoghi sono stati abitati almeno dall'epoca romana. Nell'anno 981 è documentata una donazione dell'arcivescovo di Treviri a Noviand.

I due villaggi di Maring e Noviand appartenevano all'elettorato di Treviri fino alla fine del XVIII secolo. Durante il cosiddetto periodo francese, dal 1798 al 1814, i villaggi appartenevano al cantone di Bernkastel nel dipartimento della Sardegna, e nel 1815, al Congresso di Vienna, furono assegnati al Regno di Prussia.

Dal 1946 il villaggio fa parte dell'allora nuovo stato della Renania-Palatinato.

Fonte: Wikipedia

Credito fotografico : holidaycheck.de