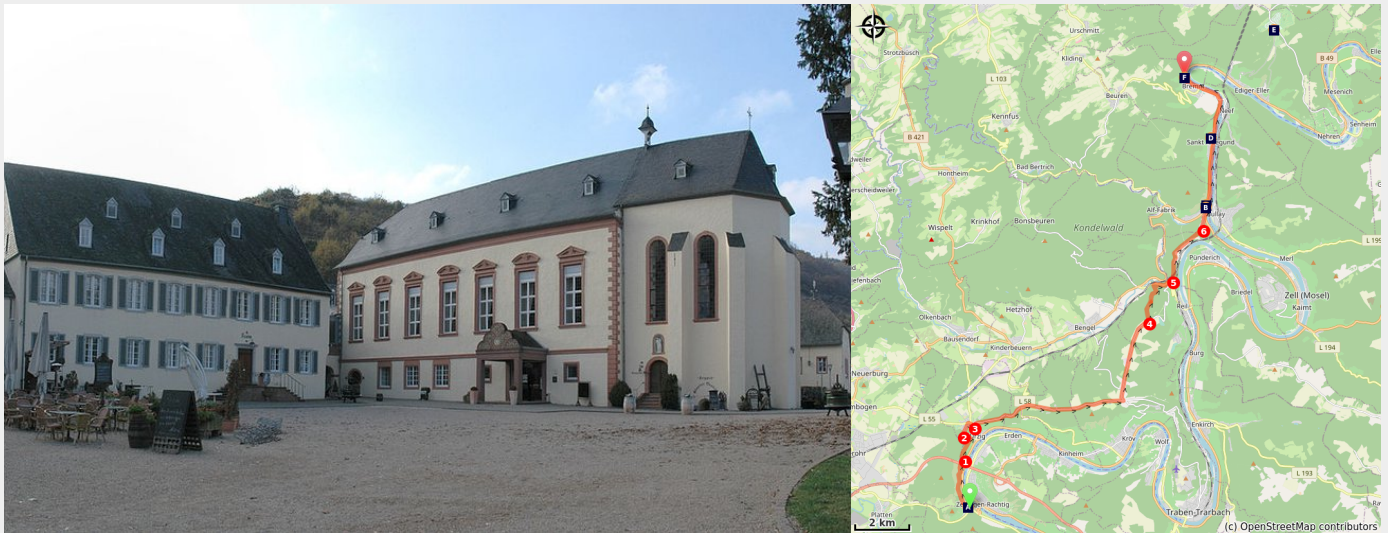


Zeltingen Richtig a Bremm

Germany - Rheinland-Pfalz



Abbaye de Machtern (Amis de saint Coloman)

Un paesaggio di vigneti e boschi nel cuore del bellissimo paesaggio della Mosella, a metà strada tra Treviri e Coblenza.

Si inizia la passeggiata seguendo i vigneti ai margini del bosco, si lascia il vigneto a favore del bosco con bellissimi panorami, per ridiscendere ai margini della Mosella fino a Bremm.

Informazioni utili

Pratica : A piedi

Durata : 6 h 30

Lunghezza : 25.5 km

Dislivello positivo : 758 m

Difficoltà : Media

Tipo : Etape

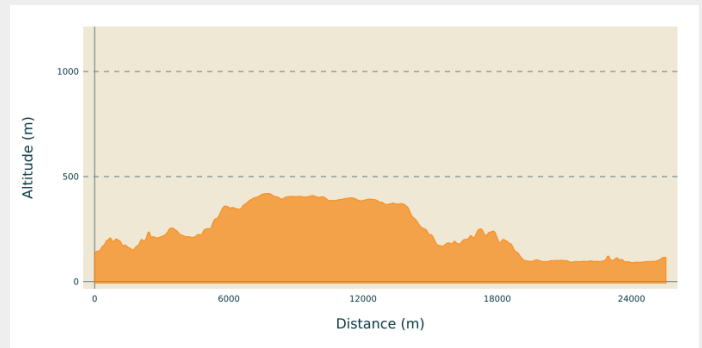
Itinerario

Partenza : Monastero di Machern,
Zeltingen-Rachtig

Arrivo : Chiesa St. Laurentius,
Kirchestrasse 1, 56814 Bremm

Comuni : 1. Rheinland-Pfalz

Profilo altimetro

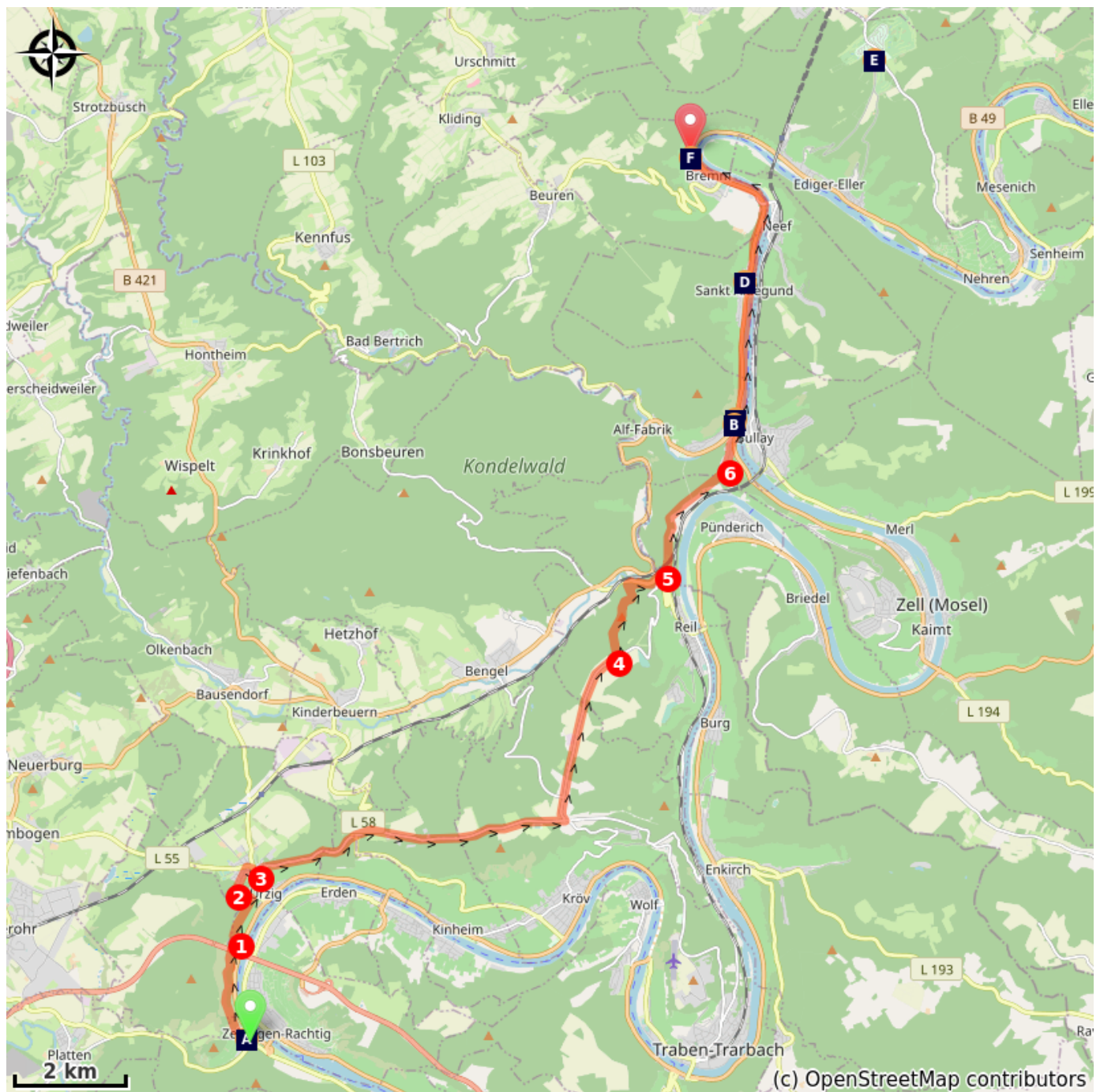


Altitudine minima 90 m Altitudine massima 420 m

Partenza: davanti al Klostermachern si prende il sentiero Altmachern, parallelo alla Mosella, all'incrocio di 4 sentieri si svolta a sinistra sul sentiero sopra la Schöne Aussicht, passando sotto la B50.

1. A sinistra, all'incrocio di fronte al Calvario Moselblick, rimanete sulla destra, entrate nel bosco, aggirate la torre telefonica sulla destra, salite nel bosco.
2. Dopo 800 metri all'incrocio di 5 strade di fronte ad un calvario rimanete sulla strada principale sulla destra Moselhöhenweg, a destra all'incrocio con la L 55 Wittlicher Strasse
3. Terza strada a sinistra Römerstrasse K 62, dritto all'incrocio con la L 58, dopo Sportezmmtrum Kröverbreg a destra, a sinistra all'incrocio con la K 63 Bergstrasse
4. Dopo 3500 metri, rimanendo sul bordo del bosco, prendere un sentiero a sinistra con un angolo di 30°, entrare nel bosco, proseguire dritto all'incrocio, rimanere sulla destra all'incrocio successivo, girare a destra all'incrocio con L 105
5. Alla fine del bosco, in una curva a destra dopo la cappella, si prende il sentiero che costeggia i vigneti, dritto sul bordo del bosco e poi dai vigneti 2000 metri dalla cappella per Pünderricher Aussicht si prende il secondo sentiero a sinistra nel bosco.
6. Ad Alf Auf Tannered, alla rotonda seguire Ma Moselle con Koblenzer Strasse, girare a destra lungo la Mosella e poi la B 49, attraversare la città di Bremm, la chiesa di San Lorenzo si trova a nord della città, il campanile vi guida.

Sulla tua strada...



- ⦿ Vecchio monastero di Machern a Zeltingen Rachtig (A)
- ⦿ Chiesa San Remigius a Alf (C)
- ⦿ Chiesa di Saint-Laurent a Bremm (E)

- 🏛 Museo ad Alf (B)
- ⦿ Sant'Adelgund an der Mosel (D)

Tutte le informazioni utili

Sulla tua strada...



Vecchio monastero di Machern a Zeltingen Rachtig (A)

Il monastero di Machern è un ex monastero di monache cistercensi situato di fronte al villaggio di Zeltingen-Rachtig sulla riva sinistra della Mosella. La proprietà si trova nella regione di Bernkastel-Kues (distretto di Wehlen) a circa cinque chilometri a nord-ovest della città. Fu fondata nel XIII secolo ed è esistita fino alla sua secolarizzazione sotto l'occupazione francese nel 1802. Oggi il monastero ospita un museo storico di giocattoli e bambole. I visitatori possono scoprire un mondo giocoso e immaginario di bambole e giocattoli. Unica in Germania è "Mein Liebling", una bambola preziosa, prodotta da Kämmer & Reinhardt nel 1909.

Nel Museo dell'Abbazia di Machern si può ammirare un'ampia collezione di oltre 200 icone storiche e oggetti sacri. Le icone provengono da chiese ortodosse in Russia, nei Balcani, in Grecia e in Etiopia. Rappresentano l'ampia collezione privata del mercante Edmund Pauken e di sua moglie Gisela di Bad Breisig. Una fabbrica di birra con bar occupa una parte del monastero. La cappella barocca merita una visita.

[Ulteriori informazioni](#): [Monastero di Machern](#)

Credito fotografico : Amis saint Colomban



Museo ad Alf (B)

La vecchia scuola di Kockert è stata costruita nella sua forma originale (parte posteriore meridionale dell'edificio) nel 1732/33 contemporaneamente alla vecchia chiesa. Intorno al 1755, la parte settentrionale dell'edificio fu aggiunta all'edificio originale e furono aggiunti tutti i piani superiori. È possibile che l'ampliamento sia stato utilizzato per costruire una scuola con appartamenti per insegnanti. Ulteriori modifiche sono state apportate nel 1785. Poi la casa è stata abbandonata e venduta. Nel 1998 il comune ha acquistato l'edificio. Era rimasto vuoto per anni ed era di nuovo in uno stato disastroso. Dal 1999 al 2002, i servizi culturali della città di Alf e l'associazione Heimat -und Kulturverein Alf E.V. hanno intrapreso una fondamentale ristrutturazione con l'obiettivo di creare un piccolo museo del villaggio.

[Ulteriori informazioni](#): [l'associazione Heimat -und Kulturverein Alf E.V.](#)

Credito fotografico : www.alf-mosel.de



📍 Chiesa San Remigius a Alf (C)

Alf (Alve) è di origine celtico-romana e fu menzionato per la prima volta in documenti del 963. Già parte della signoria del castello di Arras, il luogo è descritto in un documento del 1144 come "Biscovesalve" = Alf del vescovo ed era quindi una proprietà dell'arcivescovo a quel tempo. Intorno al 1220, una chiesa è attestata "Alve ecclesia". Quindi Alf era già una parrocchia indipendente a quel tempo. Il patrono della parrocchia è San Remi, che viene menzionato come tale per la prima volta nel 1337.

Dopo di che, la vecchia chiesa fu demolita, tranne la parte posteriore della navata centrale. In seguito, la parrocchia ha utilizzato nuovamente l'edificio e, dopo alcune modifiche nel corso degli anni, ora funge da presbiterio.

La maggior parte degli arredi della chiesa risale all'epoca della sua costruzione. Le vetrate nelle navate laterali con scene del Nuovo Testamento e le finestre a destra e a sinistra della facciata della chiesa risalgono al 1921.

Estratto dal testo di Hildegard Bauer.

Credito fotografico : www.alf-mosel.de



📍 Sant'Adelgund an der Mosel (D)

Aldegund, località vinicola e di villeggiatura, si trova nel cuore del bellissimo paesaggio della Mosella, a circa metà strada tra Treviri e Coblenza. Le case a graticcio restaurate con amore nelle strette e tortuose stradine del centro storico del paese testimoniano la storia tradizionale di questo villaggio di 900 anni. I vigneti in forte pendenza, un'ampia area boschiva e una splendida vista sulla splendida valle della Mosella fanno di un'escursione con noi un'esperienza davvero speciale. Grazie a una diga situata nel villaggio, il fiume Mosella si estende quasi come un piccolo lago attraverso tutta la valle e offre eccellenti possibilità di praticare sport acquatici. È un luogo in cui la vita culturale e il patrimonio artistico di un semplice villaggio è continuato ininterrottamente dall'alto medioevo ai giorni nostri e ha mantenuto intatto lo spirito del villaggio.

Fonte: città di St.Aldegund sur Mosel

Credito fotografico : romantik-mosel.com



📍 Chiesa di Saint-Laurent a Bremm (E)

L'atto di fondazione della figlia del conte Palatino e della regina Richeza di Polonia per la chiesa abbaziale di Brauweiler, luogo di sepoltura degli Ezzonen, menziona il toponimo Brembe (Bremm) nel 1051 (La chiesa di San Lorenzo di fronte al Calmont, il vigneto più ripido d'Europa).

In un atto di fondazione della nobile famiglia del conte Palatino Poppo presso il monastero di San Simeone a Treviri, risalente al 1097, viene menzionata una "chiesa di Brimba" (Brempt / Bremm).

Durante la riorganizzazione della parrocchia intorno al 1200, questa chiesa fu dotata di una torre ovest di quattro piani con doppie arcate al 1° e al 2° piano e arcate sonore a tripla arcata su tutti i lati al 3° e al 4° piano. Tre pietre di legatoria sono tra i primi esempi di semplice scultura architettonica romanica nelle chiese rurali della Renania, è un motivo di umiltà cristiana. Dopo un incendio nel 1839, la torre fu dotata di un quinto piano "nella forma precedente" secondo i progetti dell'architetto del governo Ferdinand Nebel.

[Maggiori informazioni su: www.bremm.info](http://www.bremm.info)

Credito fotografico : Wikimedia Commons Eigenes Werk - H.Peierl