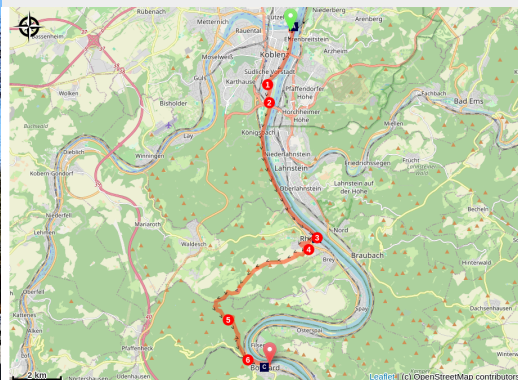


Koblenz a Boppard

Germany - Rheinland-Pfalz



Der Alte Burg (le vieux Château) à Boppard (Wikimedia Commons Horsch, Willy)



Le rive del Reno e i prati dell'altopiano, per evitare di fare l'ansa del fiume, vi accompagneranno.

Alla partenza si segue la riva sinistra del Reno fino a Rhens e si sale a 273 metri. Si passa attraverso prati e boschi per tornare giù al Reno a Boppard.

Informazioni utili

Pratica : A piedi

Durata : 5 h 30

Lunghezza : 21.6 km

Dislivello positivo : 585 m

Difficoltà : Media

Tipo : Etape

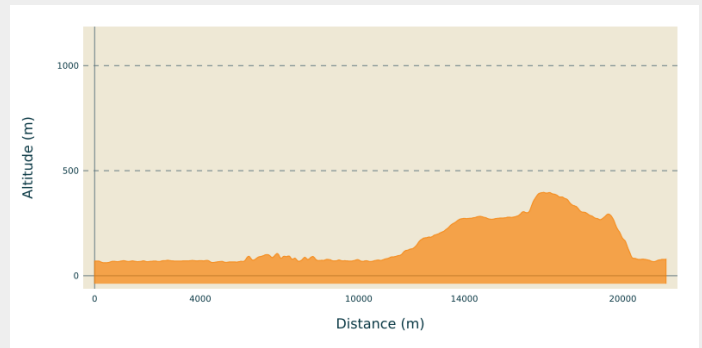
Itinerario

Partenza : Basilica di San Castor,
Kastorhof 4, 56068 Klobenz

Arrivo : Basilika St. Severus, Rheinallee
44, 56154-Boppard

Comuni : 1. Rheinland-Pfalz

Profilo altimetro

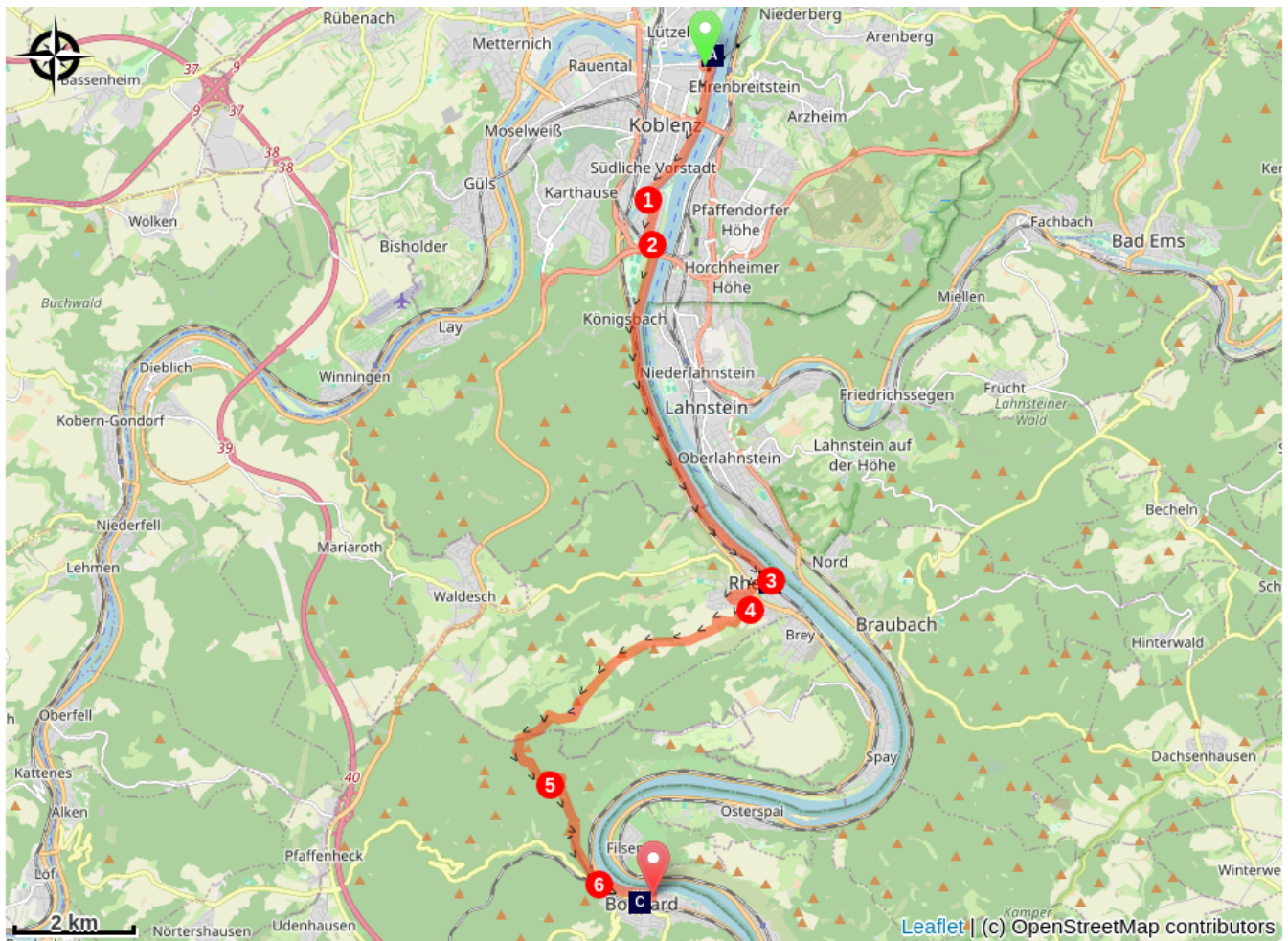




Altitudine minima 62 m Altitudine massima 397 m

Girare a destra dalla chiesa di San Castore intorno a Deutsches Eck, il punto in cui la Mosella incontra il Reno, seguire la riva sinistra del Reno, Konrad-Adenauer-Ufer, proseguire per Kaiserin-Augusta-Anlagen

1. A sinistra in Rheinlache (porto del Reno), Mozartstrasse, alla rotonda seconda strada a destra Schillerstrasse
2. La terza strada sulla sinistra Schubertstrasse, proprio di fronte al Reno, passa sotto i due ponti, resta sulla riva del Reno fino a raggiungere il Reno,
3. A Rhens prendere la seconda strada a destra sotto la ferrovia Langstrasse, attraversare la B 9 Am Viehtor, rimanere su Im Zillgen per lasciare Rhens.
4. Dopo aver lasciato Rhens proseguire sul Langenackerweg, rimanere sulla strada principale, poi Krokenhof proseguire dritto al Siedlung Schauern, poi dopo 450 m, prendere il sentiero a sinistra e seguire la strada forestale per 700 m, girare a sinistra dopo 200 m, rimanere a sinistra per 350 m, girare a destra e dopo 400 m girare a sinistra.
5. Poi si gira a destra e si segue il sentiero fino a "Vierseenblick" per godersi il panorama sulla valle del Reno. Scendere oltre il "Gedeoneck", quindi prendere il sentiero che segue la seggiovia.
6. Arrivando a Mülhtal girare a sinistra sotto la ferrovia, a destra B 9 a sinistra Kreuzweg seguire il Reno a destra Rheinallee, dopo Karmeliterplatz terza strada a destra Kronengasse, si arriva alla chiesa di San Severino.

Sulla tua strada...



-  Deutsche Eck a Koblenz (A)
-  Castrum romano Boppard (C)

-  Torre delle streghe a Rhens (B)

Tutte le informazioni utili

Sulla tua strada...



Deutsche Eck a Koblenz (A)

Il Deutsche Eck (angolo tedesco) è il nome di un promontorio a Coblenza, dove la Mosella si unisce al Reno. Nel 1897, nove anni dopo la morte dell'imperatore tedesco Guglielmo I, fu onorato con un monumento firmato da Bruno Schmitz, sormontato da una gigantesca statua equestre del defunto imperatore. Sul piedistallo è stata incisa una citazione del poeta Max von Schenkendorf di Coblenza: "Nimmer wird das Reich zerstöret,/ Wenn ihr einig seid und treu!" ("L'Impero non sarà mai distrutto, finché sarete uniti e leali").

Credito fotografico : Wikimedia commons Holger Weinhandt



Torre delle streghe a Rhens (B)

Rhenser Scharfer Turm (Torre delle streghe) La Scharfer Turm, costruita a partire dal 1396, si trova direttamente sul Reno e ha un totale di quattro piani, compresa la piattaforma della torre. È la parte più importante delle mura della città. Fu usata prima come torre di ricognizione e dogana e poi come prigione (1629-1648). Nel 1645, dieci "streghe e stregoni" vi furono decapitati dopo essere stati torturati dal boia.

[Ulteriori informazioni:](#) Romantischer Rhein

Credito fotografico : <http://www.rhens-fuehrungen.de>



🏰 Castrum romano Boppard (C)

La storia romana dietro ogni angolo. Boppard era una delle più importanti città romane del Medio Reno. Dopo le campagne di conquista di Giulio Cesare in Germania, anche questa regione cadde sotto l'influenza di Roma. Era già stata colonizzata dai Celti che le diedero l'antico nome di BAUDOBRIGA. Secondo le prime tracce di insediamenti romani all'inizio della valle Mühltal, non lontano dal margine occidentale del luogo, intorno alla metà del IV secolo fu costruita una fortezza chiamata BODOBRICA, oggi BOPPARD. Situato direttamente sulle rive del Reno, l'oppidum tardo romano colpisce per le sue dimensioni. Con i suoi 308 x 154 m, formava un triangolo di circa 4,7 ha. Le pareti erano spesse 3 m sul lato terraferma e 2,5 m sul fronte del Reno. L'altezza di 9 m sottolineava il carattere robusto della fortezza, tanto più che 20 torri a ferro di cavallo con una distanza uguale di 27 m proteggevano l'oppidum sul lato di terraferma. Mentre i tempi diventavano troppo turbolenti per gli occupanti romani che alla fine lasciarono il Reno, il cuore della città moderna si sviluppò dall'oppidum in declino dell'antichità greco-romana. Oggi la vita moderna occupa i vicoli e le piazze di Boppard, ma le sue radici sono visibili da lontano. I resti della fortezza romana circondano l'odierno centro storico e sono le mura della fortezza romana meglio conservate della Germania. [Ulteriori informazioni](#) : Boppard Tourismus

Credito fotografico : amis de saint colomban