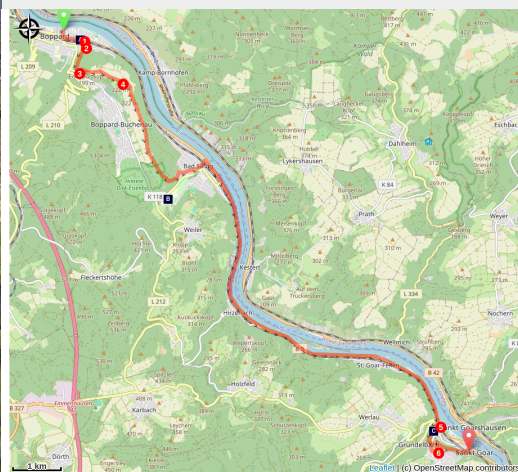


Boppard a St. Goar

Germany - Rheinland-Pfalz



Château Rheinfels à St--Goar (Wikimedia Commons Tobiad Knab)



Questa tappa inizia con la salita su un altipiano e scende verso il Reno a Bad Salzig. Seguite il Reno fino al castello di Rheinfels prima di arrivare a St. Goar.

La partenza da Boppard è attraverso la porta di Bingen, poi si attraversano campi fertili ai margini del bosco per raggiungere la riva del Reno, si consiglia una sosta alle terme di Bad Salzig. Si lascia la riva del fiume e si guida intorno al castello di Rheinfels e si scende alla collegiata di San Goar.

Informazioni utili

Pratica : A piedi

Durata : 6 h 30

Lunghezza : 16.8 km

Dislivello positivo : 623 m

Difficoltà : Media

Tipo : Etape

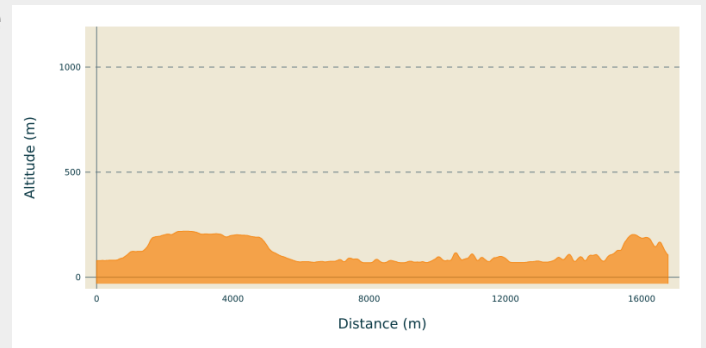
Itinerario

Partenza : Basilika St. Severus, Rheinallee 44, 56154-Boppard

Arrivo : Collegiata di San Goar, Am Marktplatz, 56329 St. Goar

Comuni : 1. Rheinland-Pfalz

Profilo altimetro

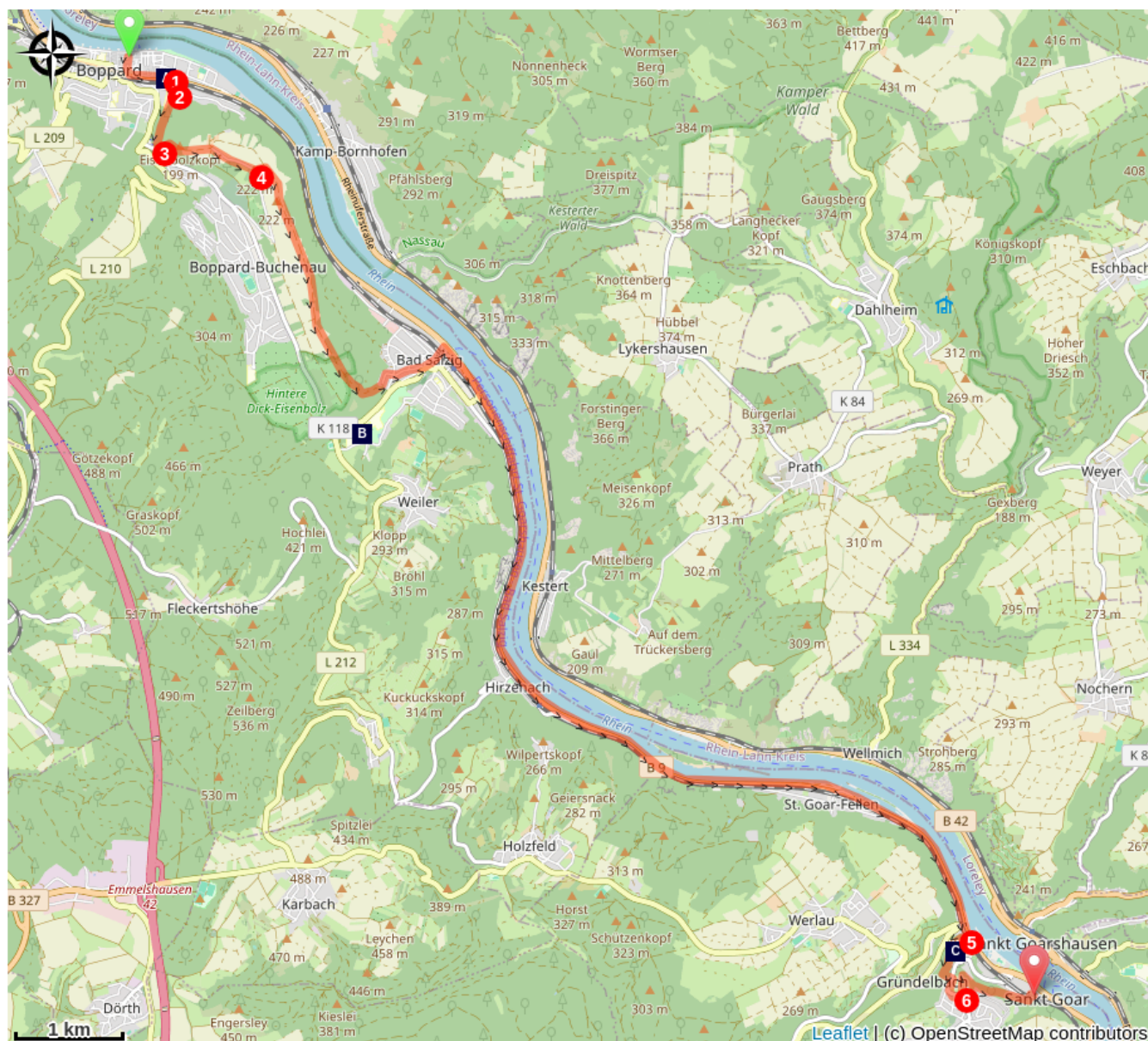




Altitudine minima 69 m Altitudine massima 219 m

Iniziate davanti alla chiesa di San Severo sulla destra, attraversate la piccola piazza, prendete la Kirchgasse, girate a sinistra in Angerstrasse e poi la Binger Gasse, passate sotto la Binger Tor.

1. Girare a destra su Am Casino a sinistra su Parkstrasse
2. A destra su "Showes"
3. Svoltare a sinistra attraverso il bosco a 1.000 metri
4. Svoltare a sinistra, poi 100 m a destra, passare davanti al belvedere del castello, poi scendere a Bad Salzig, Hüttenweg, leggermente a sinistra Dammigstrasse, Sterrenbergstrasse, passare sotto la linea ferroviaria a destra davanti alla Rheinuferstraße del Reno
5. Alla "Stadthafen" a St. Goar, girare a destra verso il "Burg Rheinfels", poi il "Hansenweg" e poi la strada per "Scloßberg" e il "Pfalzelder Straße".
6. Svoltare a sinistra, poi a destra sul binario verso San Goar, passare sotto la linea ferroviaria e arrivare alla collegiata San Goar.

Sulla tua strada...



 Porta di Bingen a Boppard (A)
 Burg Rheinfels a St. Goar (C)

 Terme a Bad Salzig (B)

Tutte le informazioni utili

Sulla tua strada...



Porta di Bingen a Boppard (A)

La Porta di Binger a Boppard am Rhein è una delle ultime porte attraverso le quali la Legione Romana è passata. Qui si trovava l'insediamento romano di Baudobriga, che è stato in parte di nuovo scavato. È interessante notare che davanti alle pareti sono state trovate tombe celtiche.

Credito fotografico : Wikimedia Commons Christian Kipping



Terme a Bad Salzig (B)

Il primo stabilimento risale al 1907 e invita, grazie ad una combinazione di nuovi arredi barocchi e moderni, a stare bene e a rilassarsi. Prendetevi del tempo per il vostro benessere e rilassatevi in un'acqua piacevolmente calda. L'area sauna offre una sauna a vapore, una sauna finlandese, una piscina per immersioni e numerose sale di riposo dove potrete rilassarvi a vostro piacimento.

Per raggiungere le terme si sale per 800 metri lungo la valle di Bad Salzig, seguendo il sentiero nel parco sul lato sinistro del K 118.

[Ulteriori informazioni](#)

Credito fotografico : www.boppard-tourismus.de



Burg Rheinfels a St. Goar (C)

La città di St. Goar, ai piedi del castello, deve il suo nome a un monaco d'Aquitania di nome St. Goar, che si stabilì sulle rive del Reno nel VI secolo.

La fortezza "Rheinfels" si affaccia sulla città.

Il conte di Katzenellenbogen fece costruire il castello nel 1245.

Questa fortezza fu trasformata in un pomposo castello rinascimentale e con i suoi annessi in una delle più potenti fortezze della Germania, una delle uniche che resistette all'attacco delle truppe di Luigi XIV nel 1692/93.

[Wikipedia](#)

Credito fotografico : Tobiad Knab