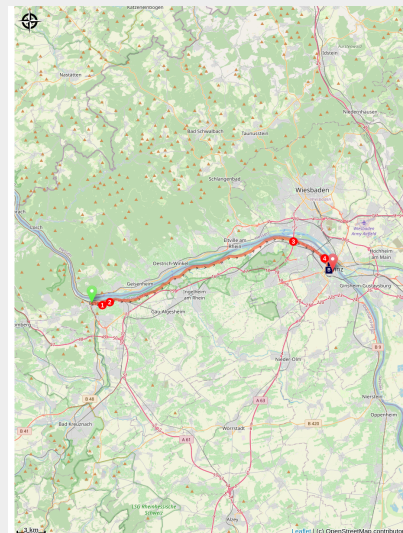


# Bingen a Magonza

Germany - Rheinland-Pfalz



Cathédrale Saint-Martin de Mainz (Wikimedia Commons Wolfgang Pehlemann)



*Dopo aver visitato la città di Bingen si raggiunge la riva del Reno fino a Magonza. Un importante patrimonio vi aspetta in questa bella città la cui Vita di San Colombano menziona il passaggio dei monaci intorno al 610.*

Questa tappa inizia con l'attraversamento della città storica di Bingen, un paesaggio pianeggiante vi accompagna con i vigneti sulle colline sulla riva destra del Reno. Il Reno sembra più lento e deposita l'alluvione a formare isole. Fin dall'epoca romana i porti sono stati costruiti per la pesca, l'esportazione di vino e l'importazione di legname. Al giorno d'oggi, c'è molta nautica da diporto. Magonza merita una giornata per scoprire il suo patrimonio.

## Informazioni utili

Pratica : A piedi

Durata : 8 h

Lunghezza : 31.9 km

Dislivello positivo : 241 m

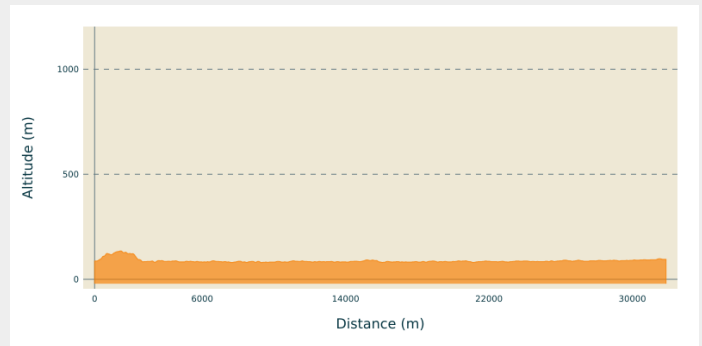
Difficoltà : Difficile

Tipo : Etape

# Itinerario

**Partenza** : Basilica di San Martino,  
Basilikastraße 6, 55411 Bingen am Rhein  
**Arrivo** : Cattedrale di San Martino, Markt  
10, 55116 Mainz  
**Comuni** : 1. Rheinland-Pfalz  
2. Hessen

## Profilo altimetro

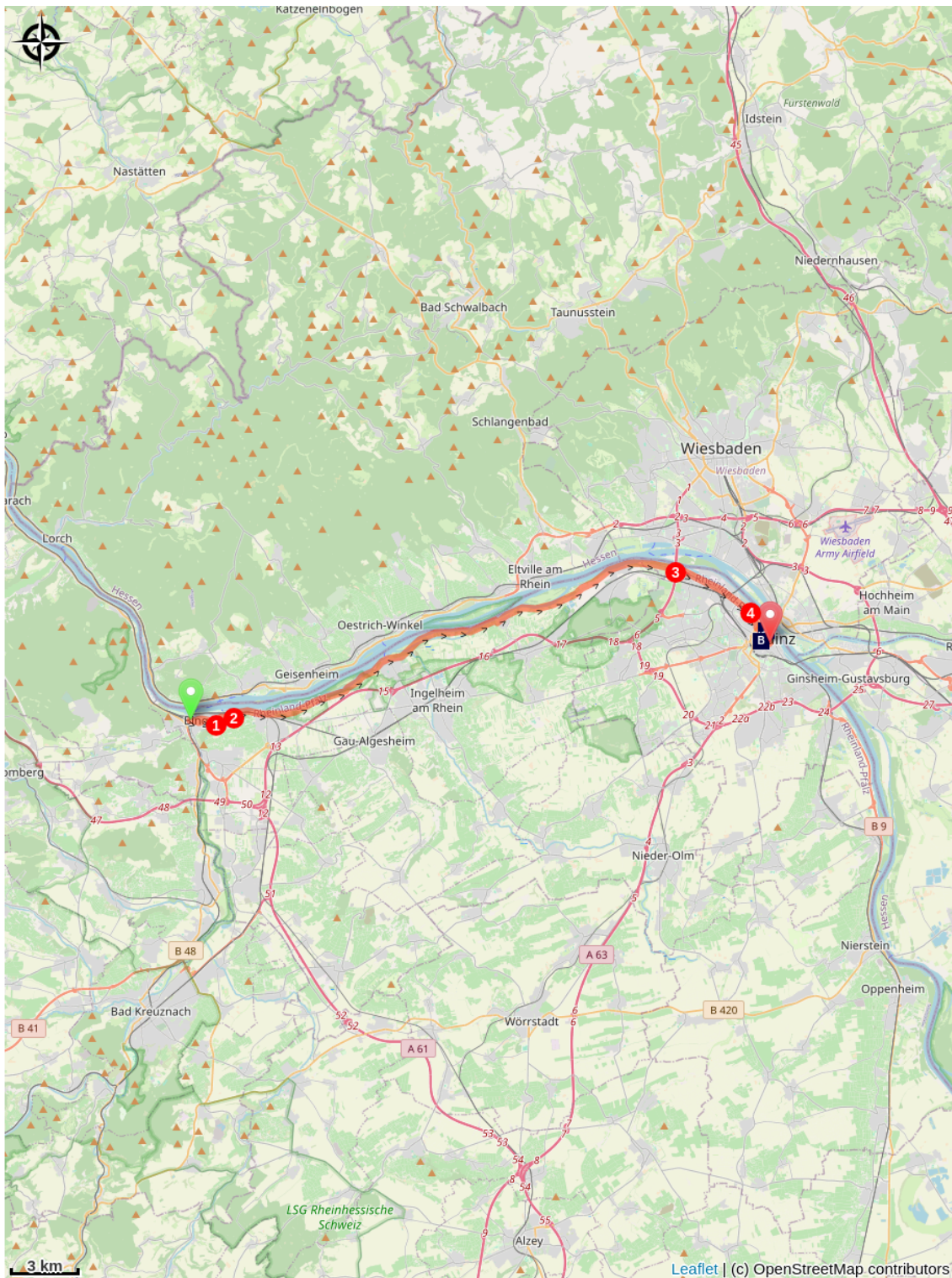



Altitudine minima 79 m Altitudine massima 135 m


Davanti alla Basilica di San Martino a Bingen girare a destra, attraversare la piazza e camminare lungo la chiesa, Pfarrhofstrasse dritto, Hasengasse a destra, Dvhmittstrasse a sinistra, Bürgermeister-Franz-Neff-Platz a destra, salire attraverso il cancello, aggirare il castello di Klopp a sinistra, scendere al parcheggio dritto, Mariahilfstrasse a sinistra, seconda strada a destra Rochusallee

1. Svoltare a sinistra in Pfarrer-Hebererer-Strasse, a destra all'incrocio davanti alla scuola di Bingen Joseph-Knettel-Strasse, a sinistra all'incrocio Am Rheinberg
2. A destra all'incrocio con Mainzer Strasse, a sinistra al ponte sulla ferrovia, prendere la scala circolare che scende verso il Reno. Si cammina per 23 chilometri lungo il Reno.
3. Passare sotto il ponte sull'autostrada A 643 prima di raggiungere la periferia di Magonza, avvicinarsi alla prima rotatoria nella zona industriale di Mombacher Keisel (Kiesel = rotatoria), proseguire dritto a Rheinallee, passare sotto la linea ferroviaria
4. A destra, strada ombreggiata, al porto degli yacht Nahestrasse, a sinistra Wallaustrasse, alla fine della Wallaustrasse attraversare Adam-Karillon-Strasse e il piccolo parco, a destra Kaiserstrasse, a sinistra all'incrocio Bauhofstrasse, Flachsmarkstrasse, dritto, Schusterstrasse si raggiunge la Cattedrale di San Martino Magonza.

# Sulla tua strada...



 Albergo dell'Ordine Teutonico (Magonza) (A)

 Il Santuario di Iside e Mater Magna a Magonza (B)

# Tutte le informazioni utili

## Comment venir ?

Trasporto

[Stazione di Mainz](#)

# Sulla tua strada...

---



## Albero dell'Ordine Teutonico (Magonza) (A)

L'Hotel dell'Ordine Teutonico (Deutschhaus in tedesco), è un edificio pubblico nella città di Magonza, Germania. È la sede del parlamento della Renania-Palatinato.

[Maggiori informazioni](#) Wikipedia

Credito fotografico : Wikimedia Commons Pedelecs

---



## Il Santuario di Iside e Mater Magna a Magonza (B)

Il santuario di Iside e Mater Magna è un luogo di culto del Mogontiacco romano (Magonza), attivo tra il I e il III secolo d.C.. I resti archeologici di questo sito sono stati scoperti e scavati alla fine del 1999 durante i lavori del cosiddetto "Römerpassage", il centro commerciale nel centro di Magonza.

La presenza romana a Magonza, che doveva durare quasi cinque secoli, iniziò nel 13-12 a.C. con la costruzione di un campo romano. La rapida crescita di Canabæ, un vicus civile colonizzato tra l'accampamento e il Reno, portò ben presto alla costruzione di edifici pubblici romani, come le terme, il teatro, gli edifici amministrativi e il tempio, soprattutto durante il regno dei Flavi. Fu in questo periodo che furono poste le fondamenta del tempio di Iside e della Mater Magna.

Visitate il museo costruito sulle scoperte archeologiche.

[Ulteriori informazioni su:](#) Wikipedia

Credito fotografico : Wikimedia Commons Martin Bahmann