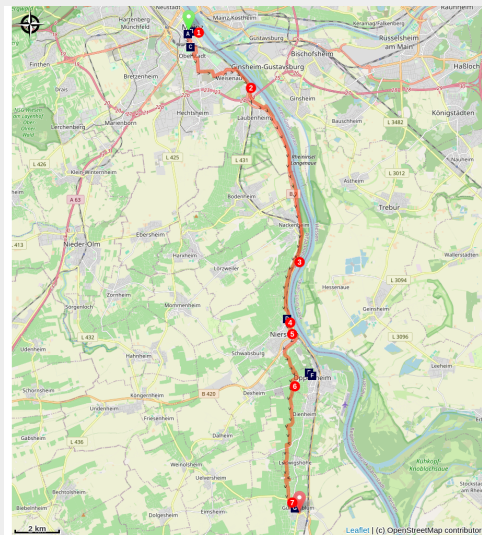


Mainz a Guntersblum

Germany - Rheinland-Pfalz



Église Ste Katharina à Oppenheim (Amis saint Colomban)



Una giornata che inizia seguendo il Reno e poi attraversa il vigneto fino al traguardo.

Lasciare l'agglomerato urbano e le zone commerciali di Magonza seguendo le rive del Reno. Seguendo una strada nazionale e la ferrovia si raggiungono i vigneti e li si attraversa in direzione sud prima di arrivare a Guntersblum.

Informazioni utili

Pratica : A piedi

Durata : 7 h

Lunghezza : 29.5 km

Dislivello positivo : 377 m

Difficoltà : Media

Tipo : Etape

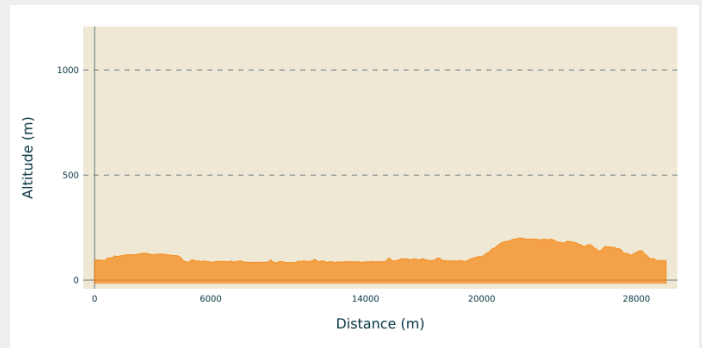
Itinerario

Partenza : Cattedrale di San Martino,
Markt 10, 55116 Mainz

Arrivo : Chiesa Saint-Victor, Kirchstrasse
2, 67583 Guntersblum

Comuni : 1. Rheinland-Pfalz

Profilo altimetro

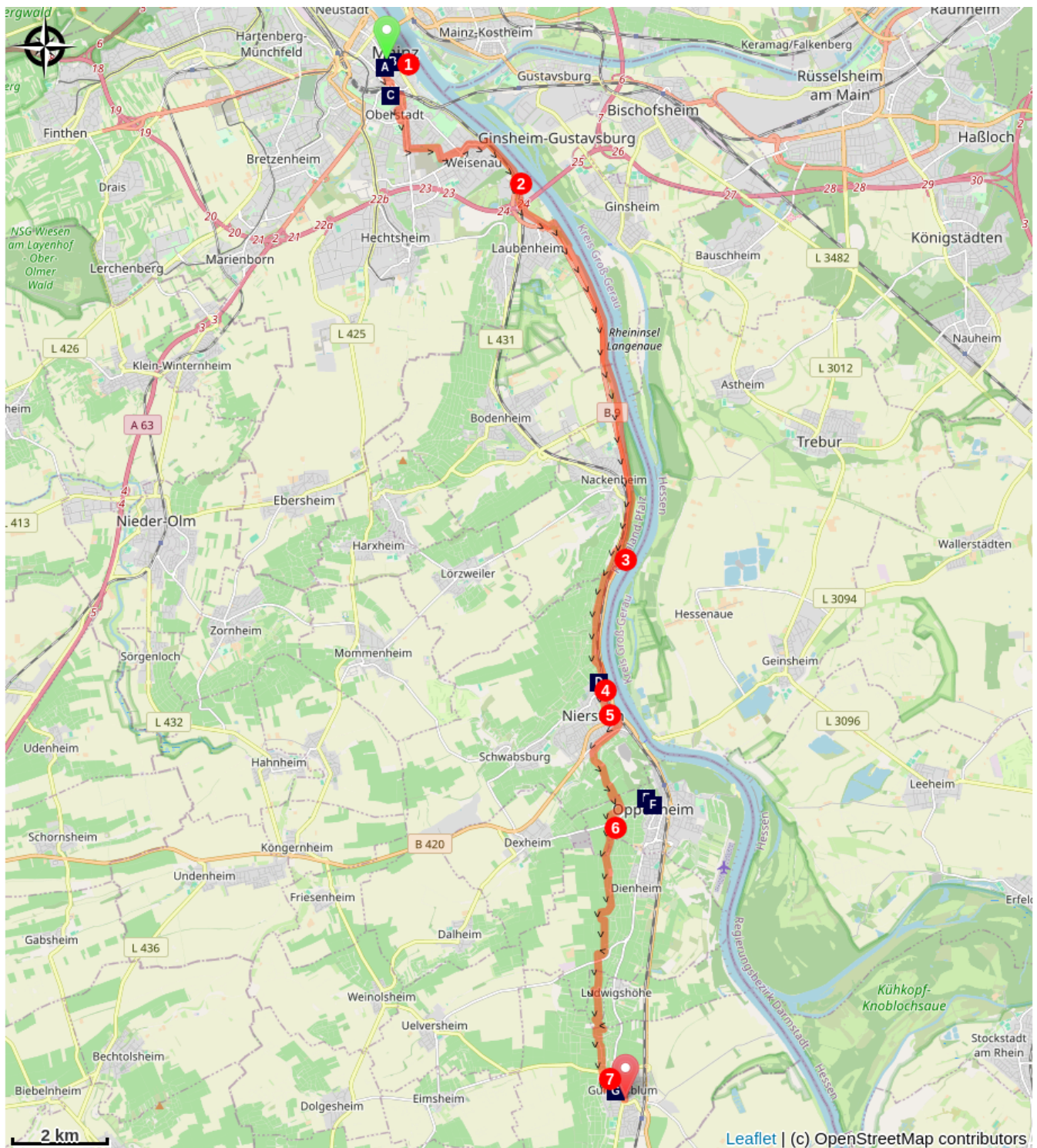



Altitudine minima 83 m Altitudine massima 201 m

Dal duomo chevet cross Liefraueuplaz, Liefrauenstrasse, Fischtorstrasse, a destra Rheinstrasse, a sinistra Fichtorplatz


1. Svoltare a destra per seguire le banchine del Reno, a sinistra per prendere il ponte Drehbrücke am Winterhafen, Victor-Hugo-Ufer
2. Lasciare la riva del Rhien per seguire il tracciato ferroviario prima di passare sotto l'autostrada A 60, svoltare a destra nella Dammweg K 13, a sinistra nella K 14 Rheinstrasse, a destra al margine del Reno, rimanere sulla pista ciclabile e pedonale, parallela alla B 9
3. Girare a destra alla fine dell'isola di Kisselwörth, incrocio stradale, attraversare la B 9, prendere la L 431 per attraversare la ferrovia, a sinistra dopo il ponte per seguire la linea ferroviaria
4. A Nierstein, Killianweg, a destra Breitgasse, a sinistra Abtsgasse, a destra Rheinstrasse, a sinistra piccola Bahnpfad, Flügelstrasse dopo la curva a destra Hinter Sundheim
5. A sinistra Bleichweg, Ringstrasse, a sinistra Paterweg, a destra Wörrstädler Starsse, seconda strada a sinistra Am Hummertal, all'incrocio proseguire leggermente a sinistra nei vigneti, rimanere sul sentiero principale che segue tra i vigneti
6. Croce K 44 proseguire verso sud attraverso i vigneti croce K 41, arrivo a Guntersblum, a sinistra Eimsheimer Strasse
7. All'incrocio di due strade prendete Kellerweg, girate a sinistra in Julianenstrasse e arriverete davanti alla chiesa evangelica di San Vittore.


Sulla tua strada...



 Cattedrale di San Martino a Magonza (A)

 Cittadella di Magonza (C)

 Castello di Landskron a Oppenheim (E)

 Le chiese di San Vittore a Guntersblum (G)

 Il Museo Gutenberg di Magonza (B)

 Eglise St Killian Nierstein (D)

 Chiesa di Santa Caterina a Oppenheim (F)

Tutte le informazioni utili

Sulla tua strada...



Cattedrale di San Martino a Magonza (A)

La base della cattedrale è una "basilica a colonne" di architettura romanica a tre navate (fine del X secolo), a cui si sono aggiunti successivamente elementi gotici e barocchi (XVII e XVIII secolo). Ha festeggiato il suo millennio nel 2009.

Nel X secolo Willigis, arcivescovo di Magonza, decise di costruire una nuova cattedrale in stile ottoniano.

Willigis fece costruire fin dall'inizio una "basilica a colonna", con due cori, due navate laterali della navata centrale e sei torri.

Aveva la forma di una croce latina e, a causa delle sue dimensioni, non aveva ancora una volta. Il sottosuolo era ancora paludoso a causa della vicinanza del Reno, che nel corso dei secoli ha causato problemi alle fondamenta.

I colori della cattedrale di allora rimangono oggi un importante campo di ricerca per il curatore.

L'arcivescovo Adalbert I di Saarbrücken (inizio del XII secolo) fece erigere accanto al duomo una cappella romanica a due piani, detta cappella del Gottardo (dopo il Gottardo di Hildesheim), come cappella principesca dell'arcivescovo. Poiché le testate di questa cappella sono identiche a quelle della navata centrale, è possibile che Alberto sia stato anche il primo capomastro della navata centrale a sostituire quella di Willigis.

[Ulteriori informazioni:](#) Wikipedia

Credito fotografico : Wikimedia Commons Wolfgang Pehlemann



Il Museo Gutenberg di Magonza (B)

Il Museo Gutenberg di Magonza: nel centro della città vecchia di Magonza, di fronte alla cattedrale, si trova uno dei più antichi musei di libri e stampe del mondo. Fondato nel 1900 da cittadini di Magonza, il Museo Gutenberg è dedicato all'"Uomo del Millennio" Johannes Gutenberg e alle sue invenzioni.

[Infos](#)

Credito fotografico : Pedelecs



Cittadella di Magonza (C)

La cittadella di Magonza in Renania-Palatinato - Dipartimento del Mont-Tonnerre durante l'annessione alla Francia - è una delle più belle cittadelle della Germania. In ottimo stato di conservazione, questo sito turistico conferisce alla città di Magonza e al suo centro storico molto del suo carattere. La cittadella fa parte della Fortezza Federale di Magonza.

[Ulteriori informazioni](#): Wikipedia

Credito fotografico : Wikimedia Commons Stefan Dumont



Eglise St Killian Nierstein (D)

Nierstein è un importante comune viticolo sulle rive del Reno. La chiesa è sotto il patrocinio dei santi Kilian, Colman e Totnan, monaci irlandesi che evangelizzarono la Franconia tra il 680 e il 689 e morirono martiri a Würzburg nel 689.

[Wikipedia](#)

Credito fotografico : wikimedia common Luiger




Castello di Landskron a Oppenheim (E)

Il castello di Landskron (Burg Landskron in tedesco), noto anche come Reichsburg Oppenheim, è un castello in rovina situato su una collina vicino alla città di Oppenheim, in Germania. La sua prima costruzione risale al X secolo. La sua facciata principale è rivolta a sud. Permetteva la sorveglianza della valle del Reno, visibile a sud del castello.

Il castello fu distrutto nel 1118 e di nuovo nel 1257 dai cittadini della città. Fu ricostruito nel 1244 e il castello e la città furono bombardati dalle forze francesi del generale Mélac durante la guerra della Lega di Augusta nel 1689.

Credito fotografico : Les amis de Saint Colomban



Chiesa di Santa Caterina a Oppenheim (F)

La Katharinenkirche (Chiesa di Santa Caterina) di Oppenheim, in Germania, è considerata un importante edificio gotico sul Reno, accanto alle cattedrali di Colonia e Strasburgo. I lavori di costruzione iniziarono probabilmente nel 1225, quando ad Oppenheim furono concessi i privilegi di città. Dalla fusione della comunità luterana e della comunità riformata nel 1822, è una chiesa protestante unita e la sua comunità fa parte della chiesa protestante dell'Assia e di Nassau.

Credito fotografico : Les amis de Saint Colomban



Le chiese di San Vittore a Guntersblum (G)

Dopo l'introduzione della Riforma a Guntersblum nel 1608, la parrocchia cattolica del villaggio probabilmente tenne le sue funzioni a Hangen-Wahlheim o Rudelsheim. L'ex chiesa cattolica di San Viktor, risalente al 1101, era ancora utilizzata dalla comunità protestante. Nel 1617 iniziò la costruzione di una nuova chiesa sui resti del vecchio edificio, che, a causa della Guerra dei Trent'anni, fu probabilmente completata solo nel 1688. A partire dal 1697, ai cattolici fu concesso il diritto di usare la chiesa in comune, e si tenne un simultaneoussum. Con la costruzione di una nuova chiesa cattolica a Guntersblum, l'ulteriore storia della chiesa protestante viene considerata separatamente.

Dal 1842 al 1845, la comunità borghese costruì una nuova chiesa per i cattolici nel cortile del "Vecchio Castello", che fu consacrata a San Vittore il 16 novembre 1845. Si tratta di un edificio neoromanico con tre alte finestre romaniche e un coro rotondo a est.

[Ulteriori informazioni su:](http://regionalgeschiste.net) regionalgeschiste.net

Credito fotografico : Wikimedia-Commons Jivee Blau