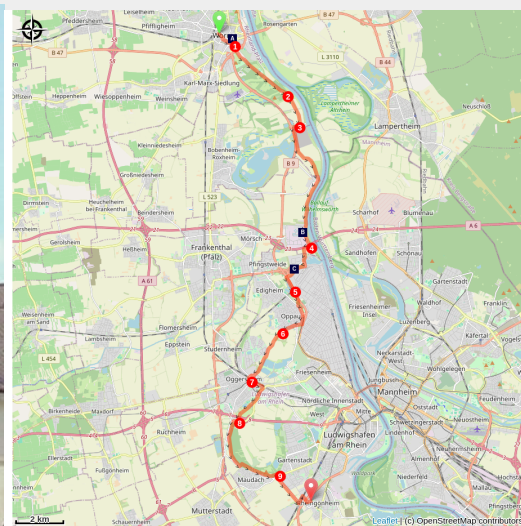


Worms a Rheingonheim

Germany - Rheinland-Pfalz



Église Saint-Joseph à Rheingönheim (Wikimedia Commons Immanuel Giel)



Durante questa tappa si passeggia attraverso una pianura agricola intervallata da zone industriali nei sobborghi di Ludwigshafen.

Si lascia Worms seguendo una zona naturale, una prima zona industriale da aggirare e poi una nuova zona naturale, è questa alternanza che si susseguirà durante la giornata. Utilizzate le piste ciclabili, con cautela, che sono a vostra disposizione per evitare di camminare lungo i bordi della strada.

Informazioni utili

Pratica : A piedi

Durata : 7 h 30

Lunghezza : 29.0 km

Dislivello positivo : 151 m

Difficoltà : Difficile

Tipo : Etape

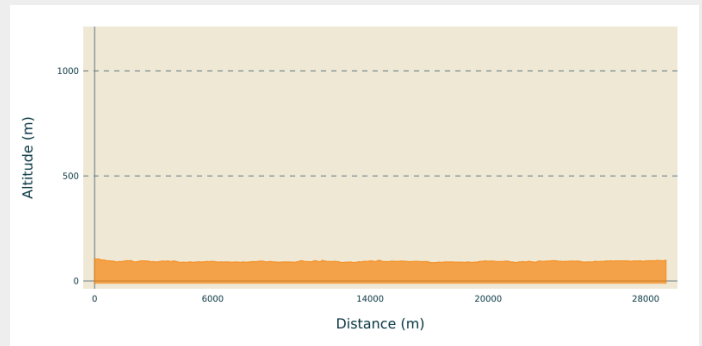
Itinerario

Partenza : Cattedrale di San Pietro,
Domplatz, 67547 Worms

Arrivo : Chiesa Saint-Joseph, Carolistrass
23, 67067 Rheingönheim

Comuni : 1. Rheinland-Pfalz

Profilo altimetro



Altitudine minima 87 m Altitudine massima 106 m


Dall'ingresso del duomo a destra Domplatz a sinistra verso Neumarkt, attraversare Neuhmarky e poi il parcheggio sempre dritto sulla Kranbühlerstrasse, a sinistra Wollstrasse


1. Attraversare Ludwigstrasse e il parcheggio leggermente a destra fino a Philosophenstarsse, Friedrichsweg, passare sopra l'autostrada B 9, camminare su questo sentiero verde per 3.000 metri,
2. A sinistra al parcheggio am Rheinufer dopo aver attraversato il piccolo fiume, a destra sulla strada che segue il Reno
3. Al secondo incrocio con una strada Mittlererer Busch, a sinistra prima del ponte sulla B9 Nonnenbusch lungo l'autostrada B9 Rheinhauptdeich, rimanere sulla sinistra lasciare l'autostrada per raggiungere il Reno Rheinhauptdeich, seguire la riva del Reno
4. Passare sotto l'autostrada A6 a destra, percorrere l'autostrada per 300 metri, a sinistra Muldenweg, a destra su Am Hansenbusch, girare a sinistra sulla pista ciclabile, passare sotto Am Hansenbusch, passare sotto l'autostrada L 523, a sinistra lungo lo Sticklerweiher (stagno Stickler) sulla destra
5. Alla fine del laghetto girare a destra, poi a sinistra attraverso la ferrovia Grosser Kartzenpfad, a sinistra prima del K1, sulla pista ciclabile, a destra all'incrocio con la Rheinstrasse incrocio K1, a destra sulla Bad-Aussee-Strasse parallela al K1, a destra con la Horst-Schork-Strasse
6. Alla fine della Horst-Schork-Strasse leggermente a sinistra seguire la strada principale nei campi Mittelpartstrasse, dopo lo stagno di Begutenweiher girare a sinistra sulla Mittelpartstrasse, seguire la pista ciclabile a sinistra per prendere il ponte ferroviario
7. All'incrocio dopo il ponte della Prälat-Caire-Strasse svoltare a sinistra, prendere la pista ciclabile a destra, sotto la strada di accesso al ponte stradale svoltare a sinistra con pista ciclabile parallela alla K3, proseguire dritto al grande incrocio, sotto la A 650 e poi sotto la K3 Mittelgraben
8. Girare a destra dopo il K3, pista ciclabile parallela al K6 Saumgraben, alle prime case a destra girare a sinistra e a destra Brühlgraben, Professor-Humke-Weg
9. All'incrocio di fronte ad un edificio per uffici svoltare a destra, attraversare la K 13 Meckenheimer Strasse K 7, pista ciclabile a sinistra davanti alla ferrovia Limgurgerhofweg, dopo la stazione passare sotto la ferrovia, attraversare la

Wöhlnerstrasse, prendere la Eisenbahnstrasse, passare sotto l'autostrada B 44
seconda strada a sinistra si arriva davanti alla chiesa di San Giuseppe.

Sulla tua strada...



 Le Musée des Nibelungen à Worms (A)

 Ludwigshafen e l'impianto di riciclaggio delle acque reflue dell'area industriale (B)

 Serratura della diga del canale di Frankenthal (C)

Tutte le informazioni utili

Sulla tua strada...



Le Musée des Nibelungen à Worms (A)

Il nome Nibelungen Museum è appropriato solo al sito. Non vedrete in mostra nessuna opera d'arte, ma tutto il patrimonio dei Nibelunghi viene presentato e interpretato in un'architettura futuristica.

Il canto dei Nibelunghi, scritto intorno al 1200, è la più importante leggenda epica del Medioevo, paragonabile all'antica leggenda di Troia.

L'ingresso di Sigfrido a Worms e il litigio delle regine davanti alla cattedrale sono due delle tante scene che si svolgono a Worms e nei dintorni. Senza dimenticare l'immersione del famoso tesoro dei Nibelunghi di Hagen nel Reno. Molte delle persone e degli eventi descritti nella canzone dei Nibelunghi sono una testimonianza storica.

[Museo dei Nibelunghi](#)

Credito fotografico : 1-Ambiente-hell-Bernward-Bertram



Ludwigshafen e l'impianto di riciclaggio delle acque reflue dell'area industriale (B)

Ogni anno vi vengono trattati quasi 100 milioni di metri cubi di acque reflue prodotte dall'industria chimica. L'azienda pulisce inoltre 20 milioni di metri cubi di acque reflue dalle città di Ludwigshafen e Frankenthal e dalla comunità di Bobenheim-Roxheim.



☞ Serratura della diga del canale di Frankenthal (C)

Durante questa tappa si passeggia lungo un piccolo parco con un ruscello nel mezzo. Si tratta dell'ex chiusa del canale Frankenthal, una città a 4.000 metri a ovest. Il canale collegava la città molto commerciale con il Reno per una lunghezza di 4.500 metri. Un porto in bugnato si trovava nel punto in cui si trovano le banchine dietro di voi.

Quando le truppe rivoluzionarie francesi conquistarono la regione del Palatinato di sinistra del Palatinato elettorale a partire dal 1793, i ponti, le dighe e le mura del canale furono così gravemente danneggiati dai combattimenti che non fu più utilizzabile solo sei anni dopo la sua messa in funzione.

Con la costruzione delle ferrovie, l'importanza del canale ha continuato a diminuire. Tuttavia, la campana imperiale del duomo di Colonia, fusa a Frankenthal da Andreas Hamm e del peso di 26 tonnellate, nel 1875 veniva ancora trasportata sul Reno su una delle navi-canale.

Nella seconda metà del XVI secolo, i rifugiati provenienti dai Paesi Bassi, perseguitati per il loro credo religioso, si stabilirono a Frankenthal. Il loro lavoro ha portato prosperità economica alla città. Alcuni di loro erano tessitori di tappeti, gioiellieri e artisti, grazie ai quali è stata fondata la Frankenthaler Malerschule (la Scuola di pittura di Frankenthal).

[Ulteriori informazioni](#): Wikipedia

Credito fotografico : Wikimedia Commons Immanuel Giel