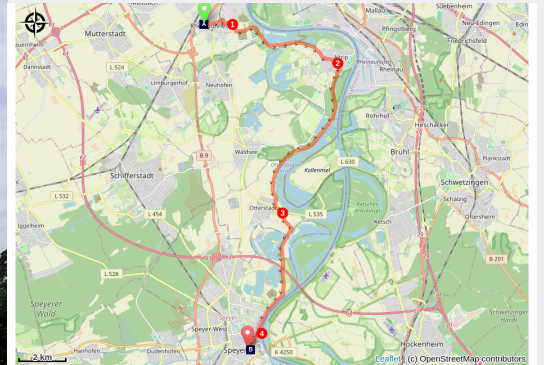


# Rheingonheim a Speyer

Germany - Rheinland-Pfalz



Cathédrale de Spire (Lokilech)



*Attraverserete un'area naturale con centri ricreativi lungo le rive del Reno.*

Gran parte di questa tappa si svolge su piste ciclabili, molto frequentate in estate. Nonostante questo verde non si riesce a sfuggire alle zone industriali di Ludwigshafen prima di passare per i vecchi villaggi annessi alla città di Ludwigshafen.

## Informazioni utili

Pratica : A piedi

Durata : 5 h 30

Lunghezza : 22.4 km

Dislivello positivo : 141 m

Difficoltà : Media

Tipo : Etape

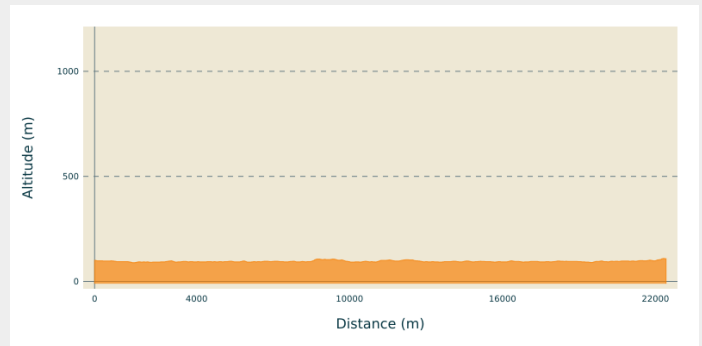
# Itinerario

**Partenza** : Chiesa Saint-Joseph,  
Carolistrass 23, 67067 Rheingönheim

**Arrivo** : Dom zu Speyer (Cattedrale di  
Spira), Domplatz, 67346 Speyer

**Comuni** : 1. Rheinland-Pfalz  
2. Baden-Württemberg

## Profilo altimetro

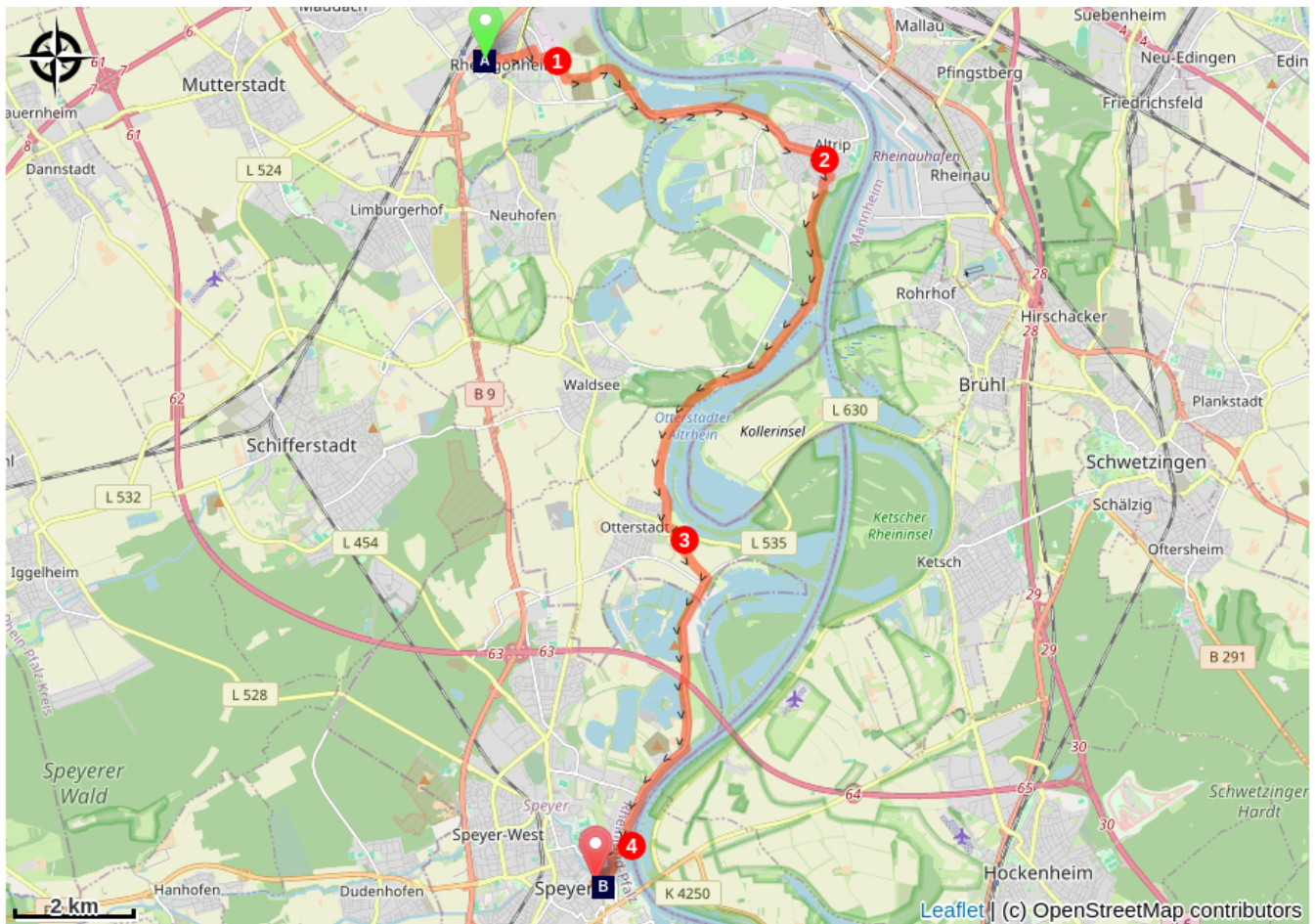


Altitudine minima 89 m Altitudine massima 109 m

Dalla chiesa di San Giuseppe, girare a destra e poi a sinistra in Altfriedhofdstrasse, a destra e poi a sinistra in Benngewannstrasse, attraversare Hauptstrasse, prendere Mühlweg, passare sotto la linea ferroviaria con la pista ciclabile sotterranea, tenere la destra, a destra in Kornackerstrasse, a sinistra in Brückweg, attraversare K7

1. Girare a destra la pista ciclabile rimanere sulla sinistra per aggirare la cava, all'uscita del bosco lungo la K7 e la conca di Kief scher Weiher, K 12 Bezirkstrasse con piste ciclabili, entrare nella città di Altrip, Rheingönheimer Strasse
2. Quinta strada a destra Goethstrasse, terza strada a destra Shubertstrasse, a sinistra poi a destra sulla piccola piazza, Blechlachstrasse, a sinistra e a destra verso i campi, che ospita il Kollersee
3. Dopo il campeggio Waldsee Otterstadt girare a destra e a sinistra sulla L 535 Kollerstrasse, Reffenthaler Weg, a destra K 31, K23 K 2, passare sotto l'autostrada A 61, a destra lungo il Reno.
4. Prima dell'argine del Reno svoltare a destra in Hefeenstrasse, all'incrocio Am Heringsee, a sinistra in Nonnenbachstrasse, a destra in Schillerweg, a destra in Rheintorstrasse, a sinistra in Sonnengasse, Nikolausgasse, si arriva davanti al Duomo di Spira.

# Sulla tua strada...



📍 Chiesa di San Giuseppe a Rheingönheim (A)

📍 Cattedrale di Santo Stefano e Santa Maria a Spira (Spira) (B)

# Tutte le informazioni utili

## Comment venir ?

Trasporto

[Stazione ferroviaria di Speyer](#)

# Sulla tua strada...

---



## 📍 Chiesa di San Giuseppe a Rheingönheim (A)

La città di Rheingönheim fu menzionata per la prima volta nel Libro d'oro dell'abbazia di Prüm nell'831. La chiesa dedicata a San Sisto è menzionata per la prima volta nel 1204, quando Rheingönheim fu separata dalla parrocchia madre di Altrip. Nel 1556 i Signori di Hirschhorn introdussero la Riforma, con la quale si estinse la prima parrocchia cattolica. Dopo l'integrazione di Rheingönheim nel Palatinato elettorale, dal 1699 in poi la chiesa del paese fu utilizzata contemporaneamente. Ai cattolici di Rheingönheim è stata nuovamente assegnata la loro parrocchia, la parrocchia di San Gallo. Nel 1793 le truppe rivoluzionarie francesi occuparono il Palatinato, ponendo così fine alla storia della seconda parrocchia. Dal 1821, i cattolici sono stati rilevati dal parroco della chiesa di San Sebastiano a Mundenheim.

Nel 1893 fu costruita la chiesa parrocchiale di San Giuseppe. Nel maggio 1914 iniziò la costruzione della chiesa di San Giuseppe secondo il progetto di Albert Boßlet, nel novembre dello stesso anno si poté celebrare la cerimonia di inaugurazione e il 6 dicembre 1915 la chiesa fu consacrata dal vescovo di Speyer, Michael von Faulhaber. La chiesa fu danneggiata dall'esplosione dell'impianto di azoto di Oppau nel 1921. Durante la seconda guerra mondiale, la volta della chiesa crollò dopo un raid aereo nel 1944. La torre fu distrutta poco dopo. Fino al 1952 la chiesa è stata ricostruita, il principale architetto è di nuovo Albert Boßlet.

[Ulteriori informazioni:](#) Wikipedia

Credito fotografico : Wikimedia Commons Immanuel Giel



## 📍 Cattedrale di Santo Stefano e Santa Maria a Spira (Spira) (B)

Il Duomo di Spira è stato iscritto nella lista del patrimonio mondiale dell'UNESCO nel 1981 come uno dei principali monumenti dell'architettura romanica in Germania. Dedicata a Maria e a Santo Stefano, la cattedrale fu costruita in due fasi principali: dal 1025 al 1061 e dal 1082 al 1106. Ha portato alla perfezione una struttura planimetrica che ha avuto una grande influenza sullo sviluppo dell'architettura romanica nei secoli XI e XII. Questa struttura è caratterizzata da una distribuzione equilibrata delle masse orientale e occidentale e dalla disposizione simmetrica di quattro torri agli angoli della navata principale e del transetto dell'edificio.

Fonte UNESCO

Credito fotografico : Wikimedia Commons Immanuel Giel