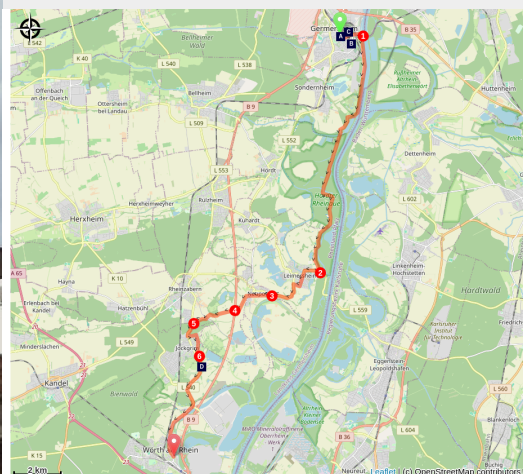


Gemersheim a Wörth am Rhein

Germany - Rheinland-Pfalz



Église Saint-Ägidius à Wörth am Rhein (Wikimedia Commons HeinzWörth)



Si inizia la giornata seguendo il Reno, lasciandolo a metà strada e attraversando la fertile pianura con piccole città per raggiungere Wörth-am-Rhein.

Dalla chiesa di Gemersheim ci si dirige verso le rive del Reno per proseguire nelle aree naturali. A Lemersheim si lascia il fiume per i campi coltivati e poi la pista ciclabile sulla strada L 540 per Wörth-am-Rhein.

Informazioni utili

Pratica : A piedi

Durata : 7 h

Lunghezza : 28.1 km

Dislivello positivo : 199 m

Difficoltà : Media

Tipo : Etape

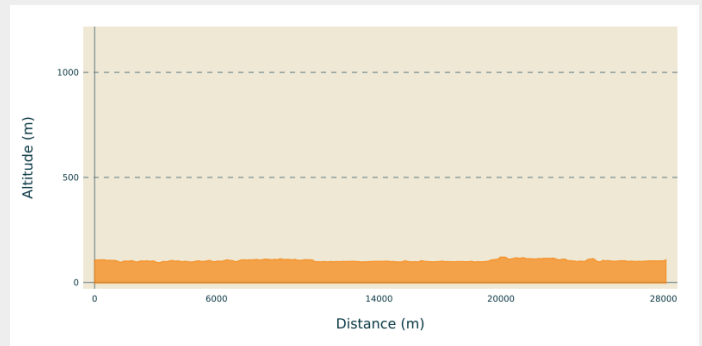
Itinerario

Partenza : Chiesa San Jacobus, Kloster Strasse 13, 76726, Germersheim

Arrivo : Chiesa San-Ägidius, Mozartstr. 19, 76744 Wörth am Rhein

Comuni : 1. Rheinland-Pfalz

Profilo altimetro

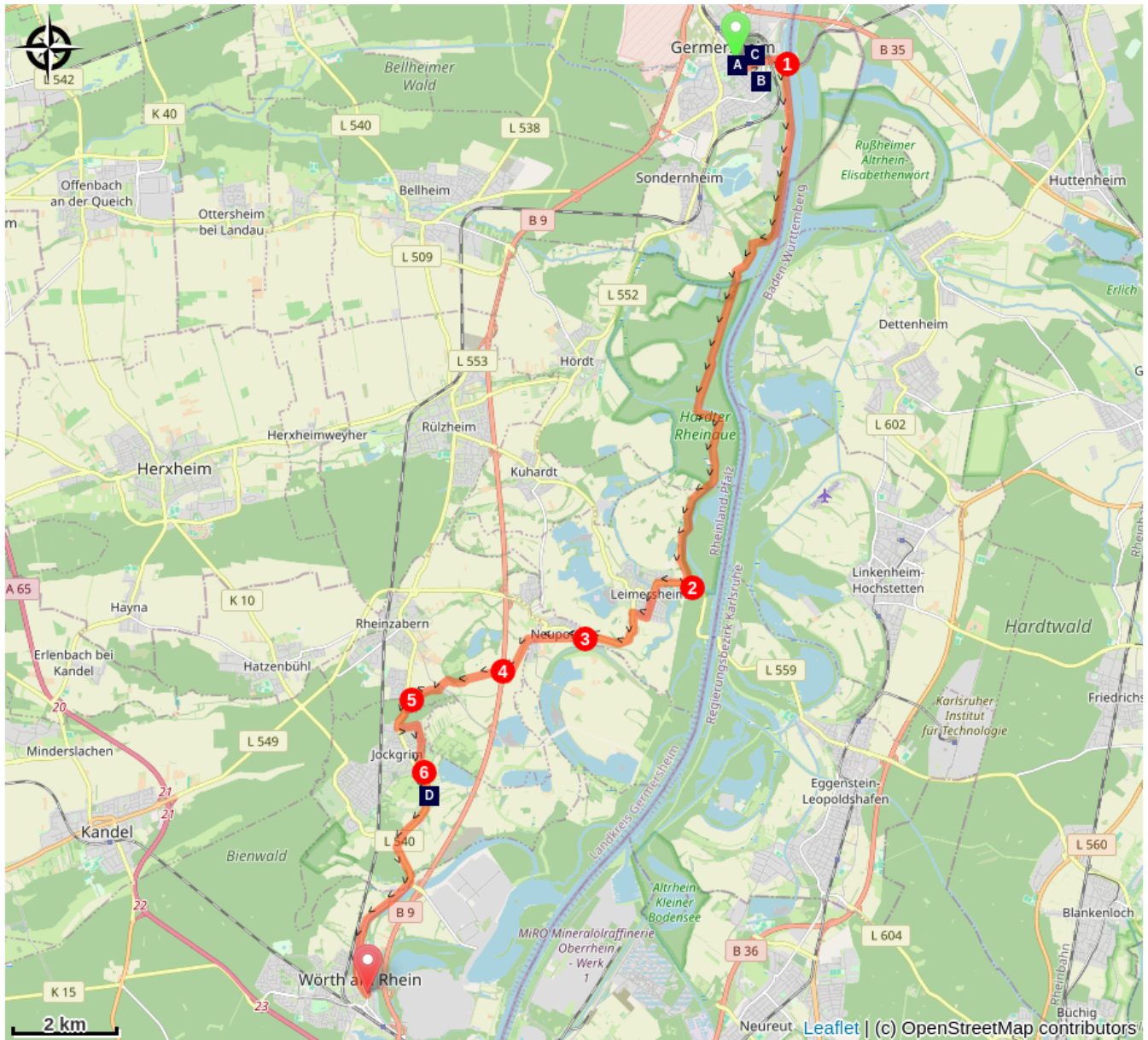


Altitudine minima 94 m Altitudine massima 121 m

Davanti alla chiesa di San Giacomo a Germersheim svoltare a destra nella Klosterstrasse, a sinistra nella Oberamtsstrasse, a destra nella Sandstrasse, a sinistra nel percorso pedonale che segue il fiume Queich, attraversare la Hauptstrasse, a destra nella Rudolf von Habsburg Straße dopo la rotonda Am Ufenfunk in direzione del fiume Reno

1. Svoltare a destra sul Reno e seguire il fiume per 12.000 metri.
2. Svoltare a destra sulla L549 Rheinstrasse in direzione Leimersheimn. Dopo aver attraversato il fiume Michelbach, terza strada a sinistra Abraham-Weil-Strasse, alla fine della strada a destra Daimlerstrasse, a sinistra L 549
3. A sinistra prima della caserma dei pompieri, a destra Am Otterbach, seguire il ruscello Otterbach, dopo le ultime case sulla sinistra all'incrocio di 4 strade, prendere il ponte per attraversare il B 9
4. Dopo il ponte girare a destra e poi a sinistra e a destra Weissdorngraben, terza strada a sinistra davanti ad un vigneto attraversare Weisenweg, a destra davanti al campo sportivo e a sinistra al parcheggio,
5. Pista ciclabile a sinistra L 540, all'ingresso di Jockgrim a sinistra in Otterbachstrasse, a destra dritto su Römerbadstrasse, Ludwigstrasse,
6. Girare a sinistra sulla L 540 Ludwigstrasse, Worther Strasse, Luitpoldstrasse a Wörth-am-Rhein e si arriva davanti alla chiesa di Sant'Egidio.

Sulla tua strada...



🏛 Chiesa Saint-Jacobus (San Giacomo) à Gemersheim (A)

🏛 Museo stradale tedesco di Gemersheim (C)

🏰 Porta della Fortezza di Gemersheim (B)

🏛 Chiesa di San Dionisio a Jockgrim (D)

Tutte le informazioni utili

Comment venir ?

Trasporto

[Stazione ferroviaria di Wörth-am-Rhein](#)

Sulla tua strada...



Chiesa Saint-Jacobus (San Giacomo) à Germersheim (A)

La storia movimentata della città di Germersheim - segnata soprattutto dalle guerre in questa regione di confine e dall'esercito - si trova nella chiesa parrocchiale cattolica di San Giacomo. Nel corso dei secoli, gli elettori del Palatinato, i francesi e infine i bavaresi hanno lasciato il segno. La chiesa di San Giacomo a Germersheim fa parte di un più ampio complesso monastico dei francescani, che la utilizzarono tra il 1756 e il 1793, prima di essere espulsi dalle truppe rivoluzionarie francesi. All'inizio del XIX secolo il monastero fu convertito in prigione e divenne una residenza per studenti nel 1965. Si conservano anche il giardino del monastero, il chiostro e l'ex refettorio, oggi sala parrocchiale.

Il coro della chiesa abbaziale è uno degli ultimi cori gotici del Palatinato.

[Ulteriori informazioni su:](#) Wikipedia

Credito fotografico : Wikimedia Commons P170 - Eigenes Werk



Porta della Fortezza di Gemershei (B)

Negli anni dal 1834 al 1861, l'imponente fortezza di Germersheim fu costruita in nome del re bavarese Ludovico I come "baluardo contro la Francia". La più grande fortezza bavarese al di fuori della Baviera brilla ancora oggi in tutto il suo splendore. Germersheim ebbe un'importanza strategica nella guerra del 1870/71, poiché fu da qui che iniziarono le operazioni della 3a armata prussiana sotto il principe ereditario Friedrich. Ulteriori informazioni: Südpfalz-Tourismus

Credito fotografico : Wikimedia Commons Immanuel GIEL



🏠 Museo stradale tedesco di Gemersheim (C)

Il Museo stradale tedesco si trova nell'ex armeria della città fortificata di Gemersheim am Rhein. L'edificio faceva parte della grande fortezza di Gemersheim, costruita tra il 1834 e il 1861. L'edificio, completamente ristrutturato nel 1990, è stato trasformato in un museo. È uno dei tre musei in Europa che si occupano della storia della costruzione di strade.

L'esposizione del Museo stradale tedesco mostra lo sviluppo della costruzione di strade dai primi binari fino all'autostrada ad alta tecnologia.

Una sezione a parte è dedicata al tema dei "ponti" e dei "tunnel".

[Ulteriori informazioni](#): Museo della Strada

Credito fotografico : Wikimedia Commons Lutz Lange



🏛️ Chiesa di San Dionisio a Jockgrim (D)

L'antica chiesa di Jockgrim fu consacrata nel 1788 e si trova sulla via Columbani all'uscita del paese, su un tumulo trasformato in un castello naturale dai vescovi di Spira. Il 5 novembre 1944 una bomba lasciò solo le mura esterne e la torre. La chiesa è stata ricostruita e consacrata nel 1951.

San Dionisio (Dionisio l'Areopagita) è stato convertito alla fede di Gesù Cristo dall'apostolo San Paolo.

Si chiamava Areopagita nel quartiere della città dove viveva.

L'Areopago era il quartiere di Marte, perché c'era un tempio dedicato a questo dio. Gli ateniesi diedero alle diverse parti della città il nome del dio che veniva onorato; così fu chiamato Areopago perché Ares è uno dei nomi di Marte.

Credito fotografico : Pfarrei Rheinzaben.de