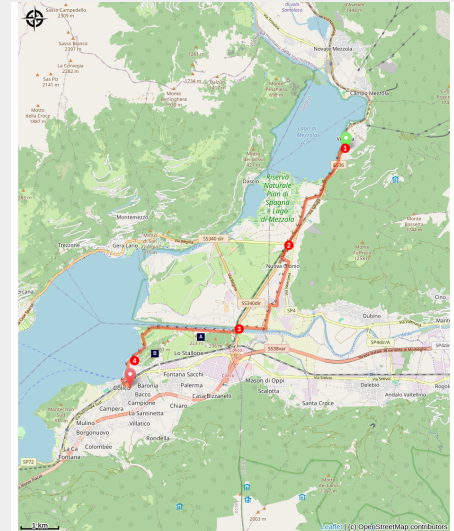


Vercchia a Colico

Italy - Lombardia



lac de Côme (Amis St Colombar)



Percorso regolare in pianura in uno scenario di imponenti montagne e laghi rilassanti dall'atmosfera mediterranea. Attraversando paesi e villaggi sulle rive di laghi successivi, a partire da Mezzola e poi quello più esteso da Como fino alle pendici di montagne scoscese.

Informazioni utili

Pratica : A piedi

Durata : 3 h

Lunghezza : 12.2 km

Dislivello positivo : 214 m

Difficoltà : Molto facile

Tipo : Etape

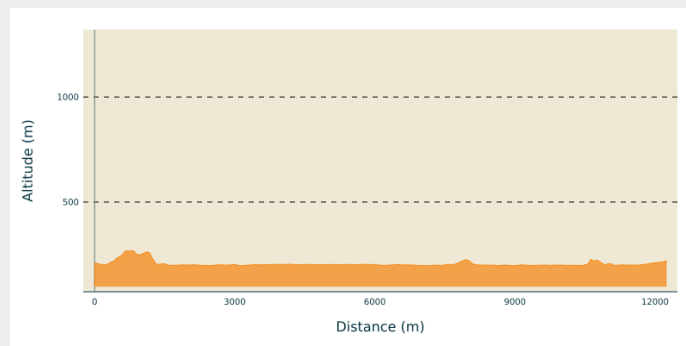
Itinerario

Partenza : Chiesa San Fedele, via Nazionale 1, 23020 Verceia

Arrivo : Chiesa San Giorgio, via Parravicini 1, 23823 Colico

Comuni : 1. Lombardia

Profilo altimetro



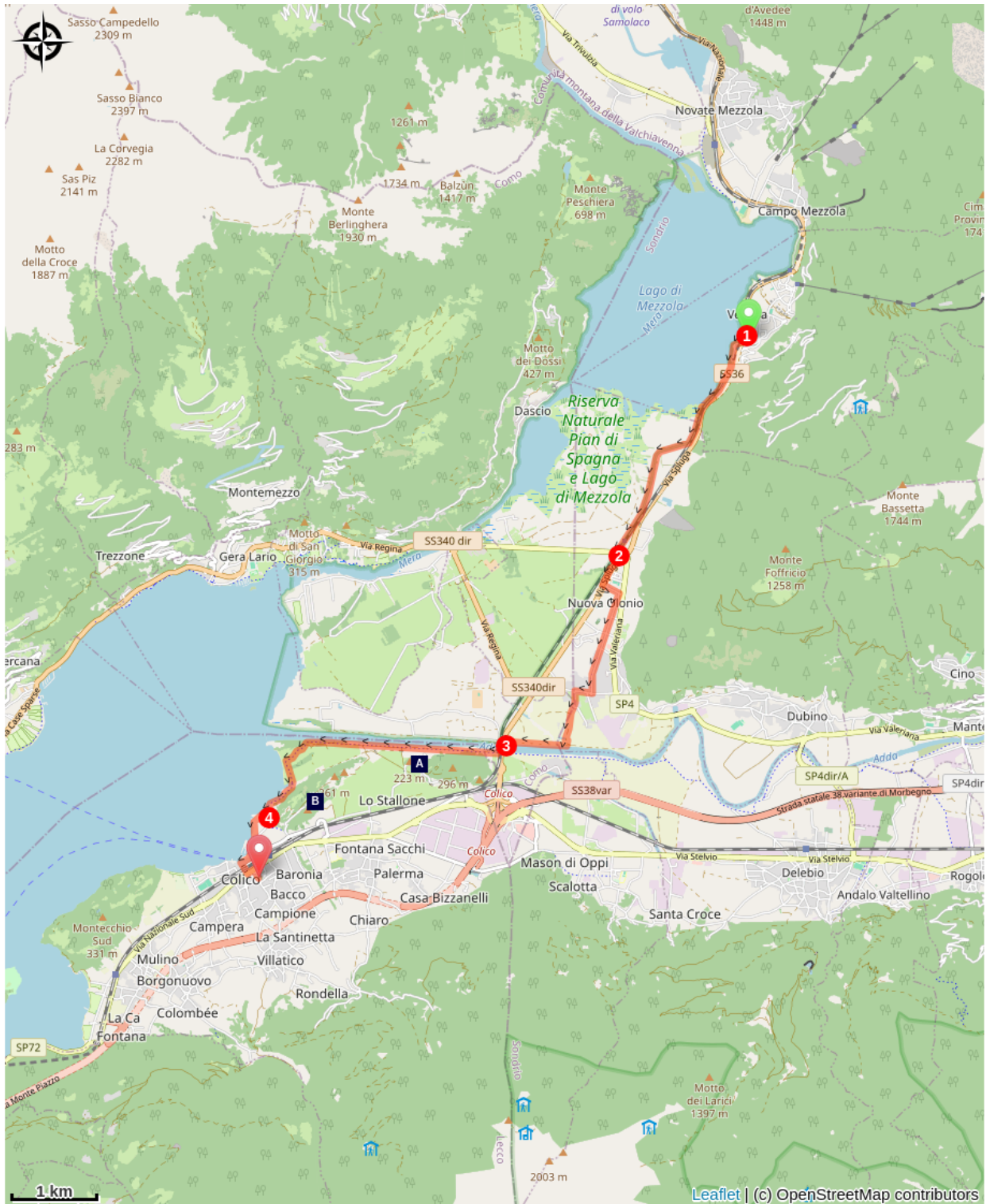
Altitudine minima 197 m

Altitudine massima 268 m

Dalla chiesa di San Fedele si raggiunge la riva del lago e la pista ciclabile n. 6 passando per San Fedele e il sottopassaggio della SS36 e della ferrovia:

1. Il percorso segue il lago e la linea ferroviaria, sfruttando tratti della vecchia SS36. Si discosta un po' dal tracciato per poi ricongiungersi più avanti prima di raggiungere la SP4 Via Regina.
2. Svoltate a sinistra su questa strada fino a raggiungere la rotatoria con la SS36. Seguire questa strada a destra, prendendo il marciapiede a sinistra. Imboccare la seconda strada a sinistra (Via Don Luigi Guanella) e poi la seconda a destra (Via Ezio Vanoni). All'incrocio con Via della Torre, si gira a destra e si prende la seconda strada a sinistra (Via Ambrosini Abele Medaglia d'Oro) che prosegue su una strada sterrata, a volte fangosa, verso l'argine dell'Adda e poi a destra lungo l'argine fino al ponte sull'Adda sulla SS36. Si gira a sinistra e si attraversa il fiume utilizzando la passerella protetta.
3. Alla fine del ponte, si scende a sinistra per passare sotto la SS36 e la linea ferroviaria e seguire la riva sinistra dell'Adda. Il sentiero torna verso il lago di Como, attraversa il Torrente Tavani e raggiunge la riva sotto una collina fortificata.
4. Ai piedi di questa collina, presso il campeggio, si gira a destra per seguire la riva, attraversare il Torrente Inganna e attendere il porto. Svoltare a sinistra in Via Luigi Sacco che passa sotto la linea ferroviaria e conduce alla SP72. Girare a sinistra e prendere la terza strada a destra (Via Padre Reginaldo Giuliani).

Sulla tua strada...



 Forti di Fuentes (A)

 Forte di Montecchio (B)

Tutte le informazioni utili

Sulla tua strada...



Forti di Fuentes (A)

Costruito nel XVII secolo dagli spagnoli sulla collina a est di Montecchio, il forte di Fuentes è un residuo della dominazione spagnola per proteggere gli sbocchi dei passi alpini. Fu distrutto nel 1796 dalle truppe napoleoniche.



Forte di Montecchio (B)

Une des forteresses de la première guerre mondiale la mieux conservée en Europe, elle offre une vue imprenable sur le lac de Côme.

[Horaires de visite](#)