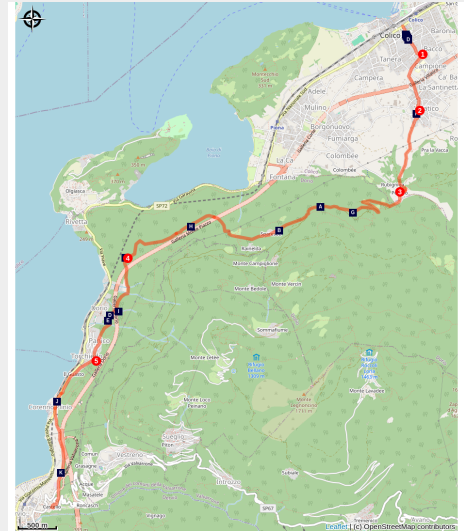


Colico a Dervio

Italy - Lombardia



lac de Côme (Amis St Colomban)



Dopo Colico, il sentiero di pianura sale con il più fisico Sentiero del Viandante con le sue salite e discese che si snodano su e giù per la montagna.

The itinerary leaves the shores of the lake and the seaside towns to climb up to the mountainside at altitude offering more calm and freshness with a superb view of Lake Como.

Informazioni utili

Pratica : A piedi

Durata : 4 h

Lunghezza : 11.8 km

Difficoltà : Media

Tipo : Etape

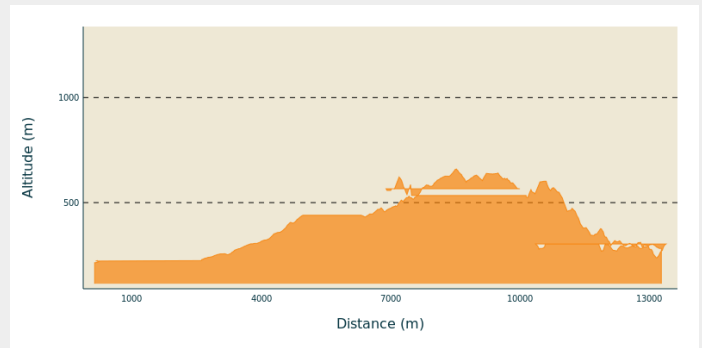
Itinerario

Partenza : Chiesa San Giorgio, via Parravicini 1, 23823 Colico

Arrivo : Chiesa di San Leonardo, Frazione Castello 6, 23824 Dervio

Comuni : 1. Lombardia

Profilo altimetro



Altitudine minima 0 m Altitudine massima 0 m

Per raggiungere Dervio sono possibili due percorsi:




- una variante più lunga attraverso la Madonna di Valpozzo, descritta nella prossima tappa,
- un percorso più diretto, descritto qui.


Usciti dalla chiesa, si percorre via Parravicini e poi la prima strada a sinistra (via Vitali) fino all'incrocio con via al Bacco:

1. Svoltate a destra in questa via e poi ancora a destra in via Sacro Cuore e risalitela fino a vedere un oratorio (Madonnina) sulla sinistra. Prendere la strada senza uscita sulla sinistra (Vicolo Madonnina) che porta al centro del paese di Villatico. Arrivati alla chiesa di San Berdino, si gira a sinistra e poi subito a destra alla fine dell'edificio (Via Asilo), proseguendo fino all'incrocio con una stradina a destra (Via San Rocco) segnalata da cartelli bianco-rossi.
2. Si gira a destra e si segue via San Rocco fino al suo termine, dove il sentiero piega successivamente a destra e a sinistra per uscire dal paese e salire nei campi (via Legnoncino). Il sentiero ghiaioso raggiunge una valle scavata dal Torrente Pertino (guado) e a questo punto si unisce al Sentiero del Viandante.
3. Nella frazione di Posallo, davanti a una croce di legno, si seguono le indicazioni, imboccando la strada che sale a sinistra e porta alla frazione di Sparese, poi a Perdonasco, per poi scendere e rimanere in piano fino allo sperone segnato dalla cappella di San Rocco che si affaccia su Olgiasca, penisola del Lago di Como.
4. Il sentiero scende poi verso Dervio, attraversando quattro torrenti e passando dietro il paese di Torchido.
5. Il sentiero raggiunge poi Corenno e risale fino alla SS36, che costeggia prima di raggiungere Dervio, che si raggiunge attraverso la Via al Monastero, una rotonda e la strada di fronte, Via Valvarrone, che dà accesso alla chiesa di San Leonardo, nei pressi del Castello.

Sulla tua strada...



-  Sentiero del Viandante (A)
-  Chiesa di San Rocco (C)
-  Chiesa di San Giorgio (E)

-  Borgo di Sparesee (B)
-  Borgo di Mandonico (D)

Tutte le informazioni utili

Comment venir ?

Trasporto

Treno:

Trenord, linea Milano-Tirano (da Milano Centrale) e linea R13 Lecco-Colico-Sondrio, tel 02-72.49.49.49, trenord.it.

Autobus:

Asf Autolinee,
linea C19 Pianello del Lario-Sondrio
linea C10 Corno-Colico,
www.asfautolinee.it

Sulla tua strada...



◀ Sentiero del Viandante (A)

Il Sentiero del Viandante inizia a Colico e termina ad Abbazia Lariana. Si snoda lungo le pendici del monte e offre una splendida vista sul lago di Como.

Credito fotografico : Amis St Colombar



📍 Borgo di Sparesee (B)

Borgo di Sparesee (630m) è attraversata dal Sentiero del Viandante. La vista sul lago (400m sotto) è superba. Come ogni borgo di montagna, ha una fontana per l'approvvigionamento idrico.

Credito fotografico : Amis St Colombar



📍 Chiesa di San Rocco (C)

Il Sentiero del Viandante passa accanto alla Chiesa di San Rocco (475 m). La vista sul lago (200m sotto) è superba. San Rocco è il santo dei pellegrini.

Credito fotografico : Amis St Colombar



📍 Borgo di Mandonico (D)

Piccolo villaggio di montagna con vista a volo d'uccello sul lago di Como. Caratteristica è la cappella di San Giorgio.



📍 Chiesa di San Giorgio (E)

Piccola cappella di montagna a Mandonico in un tipico villaggio aggrappato al fianco della montagna.