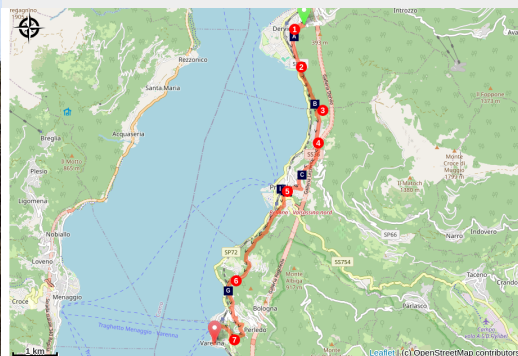


Dervio a Varenna

Italy - Lombardia



Sentiero del Variante (Amis St Colomban)



Percorso panoramico con balcone che si snoda tra borghi e cascate di torrenti che scendono dalle vette.

La montagna cade direttamente nel lago lasciando solo pochi siti per le città costiere. Il sentiero si trova principalmente sul versante di una montagna con vista sul lago e attraversa numerosi ruscelli che in estate portano una piacevole frescura.

Informazioni utili

Pratica : A piedi

Durata : 4 h

Lunghezza : 11.2 km

Dislivello positivo : 843 m

Difficoltà : Media

Tipo : Etape

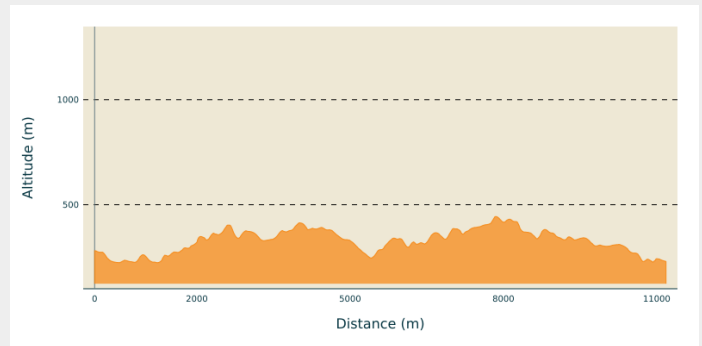
Itinerario

Partenza : Chiesa di San Leonardo,
Frazione Castello 6, 23824 Dervio

Arrivo : Chiesa di San Giorgio, piazza San
Giorgio 25, 23829 Varenna

Comuni : 1. Lombardia

Profilo altimetro



Altitudine minima 224
m

Altitudine massima 444
m

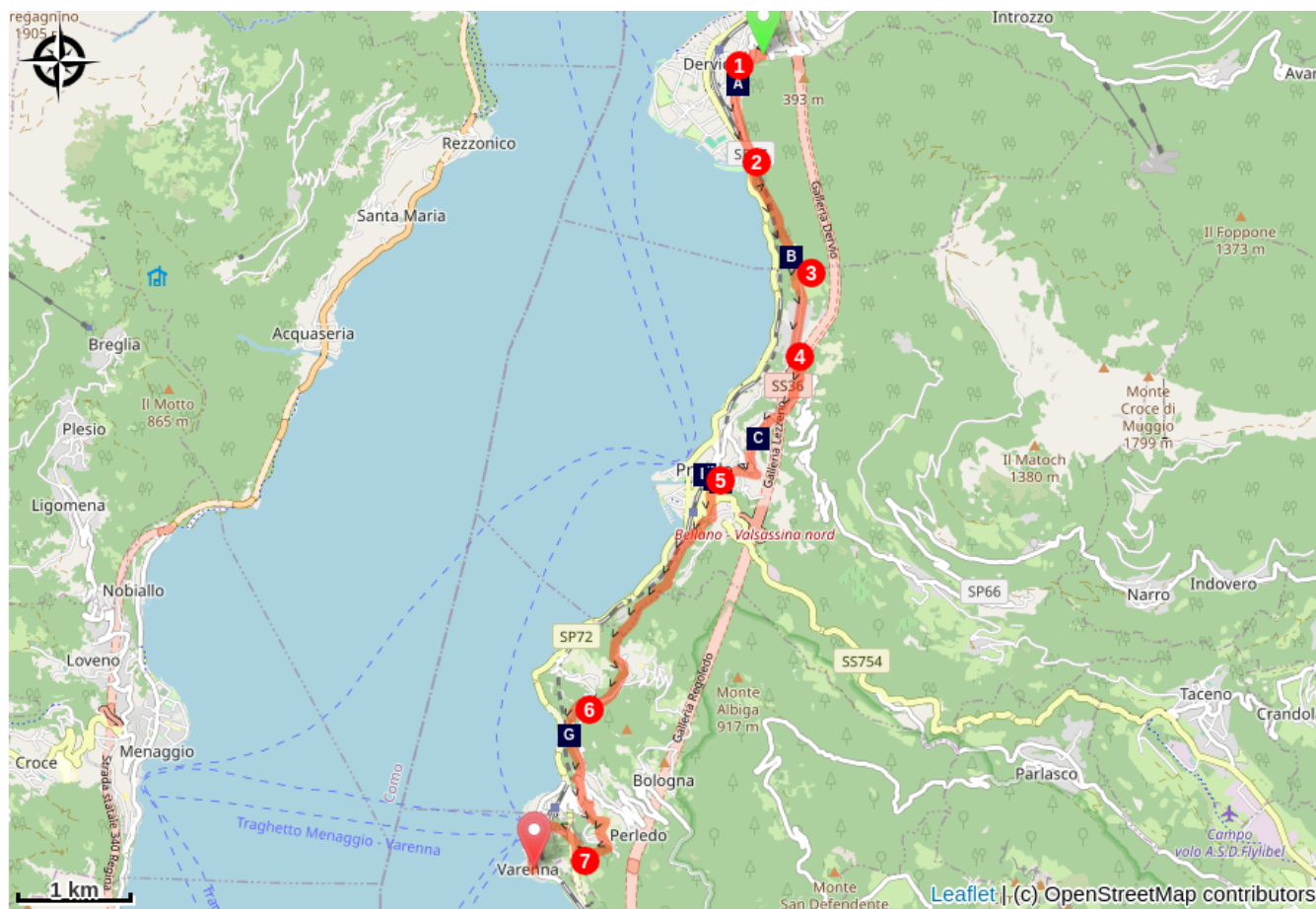
Si passa a sinistra della torre Orezia e si scende verso via Valvarrone (SP67) per un sentiero che, dopo la torre, attraversa a zigzag le case e poi a mezza costa:


1. Svoltare a sinistra in via SP67, via Armando Diaz che poi diventa via Duca d'Aosta, attraversare il fiume Varrone e passare davanti alla chiesa di San Quirico.
2. All'uscita di Dervio segnata dal passaggio della strada sotto il binario ferroviario, prendere a sinistra una scala segnata Sentiero del Viandante "SV" che sale verso Chignolo. Godetevi questo percorso con cura per la sua vista sul lago e per la sua realizzazione, sia scavata nella roccia, sia su una terrazza con muri di sostegno, tra giardini e terrazze coltivate a vite, ulivo e palme. Dopo una roccia incisa nel 1693, si passa sopra le case di Ronchi, poi davanti ad una cappella barocca prima di raggiungere il solco del torrente Valle Grande, che confina con i paesi di Dervio e Bellano.
3. Dopo una seconda valle, immettersi sulla strada che sale a Verginate e percorrerla in direzione sud attraverso tre vallate fino alla frazione di Oro.
4. All'uscita di Oro dopo il terzo torrente, prendere il sentiero a sinistra che sale verso Pendaglio. In cima si svolta a destra per aggirare la SS36, si segue il sentiero nella Valle dei Mulini (in riferimento alla presenza di mulini in passato) poi in una seconda stretta valle con nicchie d'acqua per salire alla strada che sale da Bellano a Vendrogno. Attraversare la strada e proseguire più in alto per entrare nella parte vecchia di Lezzeno, e imboccare un vicolo che conduce al santuario dedicato alla Madonna delle Lacrime. Dal parco del santuario si scende in moderata discesa verso la frazione di Ombriaco, poi dopo il lavatoio per un ripido pendio e molti gradini verso la chiesa di San Rocco a Bellano per raggiungere il ponte sul torrente Pioverna.
5. Dopo il ponte, seguire il sentiero, attraversare tre volte la SP62 e percorrere la costa a metà costa davanti alla cappella di Sant'Andrea e poi più avanti davanti alla cappella della Madonna Addolorata prima di raggiungere il ponte sul Bosio. Risalire il sentiero SV in moderato pendio fino alla valle del torrente Valle Masna

sotto la frazione di Regoledo e proseguire sul fianco per immettersi sulla Sacra Famiglia fino a raggiungere una netta svolta a sinistra con un oratorio.

6. In curva si prende il sentiero a destra che scende e si congiunge alla strada Cava Bassa, poi si risale la strada di Perledo fino a un tornante della via per Esino. Prendere la strada a destra e poi il primo sentiero a sinistra ad un bivio. Si segue il sentiero SV che sale sotto l'abitato di Regolo, arriva per i prati terrazzati alla cappella barocca della Madonna di Compallo e attraversa il Torrente Esino prima di raggiungere il magnifico promontorio di Vezio.
7. All'ingresso di Vezio, girare a destra sul sentiero (Via per Vezio) che scende a Varenna. Raggiunge la strada litoranea (Via Corrado Venini) che porta a destinazione sul sagrato della chiesa.

Sulla tua strada...



 Chiesa dei Santi Quirico e Giuditta (A)


 Santuario della Madonna delle Lacrime (C)

 Chiesa dei Santi Nazaro et Celso (E)

 Punto panoramico (G)

 Punto panoramico (B)

 Orrido di Bellano (D)

 Chiesa di Santi Rocco e Sebastiano (F)

Tutte le informazioni utili

Comment venir ?

Trasporto

Treno

<http://www.trenord.it/it>

Sulla tua strada...



📍 Chiesa dei Santi Quirico e Giuditta (A)

Built in Dervio at the foot of the mountain on the left bank of the Varrone, it is dedicated to the two martyrs of the fourth century and is the oldest church in the region, mentioned in documents dating back to 814.




👁️ Punto panoramico (B)

Vista del lago dal paese di Ronchi prima di attraversare il Torrente Valle Grande.



📍 Santuario della Madonna delle Lacrime (C)

Il santuario è situato in una zona panoramica che si affaccia sul lago di Como. Presenta una facciata barocca e una navata unica, ricca di marmi, stucchi e dipinti. All'esterno della chiesa si trovano cappelle che raffigurano la vita di Gesù.



👁️ Orrido di Bellano (D)

Orrido stretta e profonda risalente a 15 milioni di anni fa con cascata, accessibile tramite ponte sospeso.



📍 Chiesa dei Santi Nazaro et Celslo (E)

Costruita intorno al 1300, è tenuta molto bene ed è circondata dal panorama bellissimo del paese e del lago.



🏰 Chiesa di Santi Rocco e Sebastiano (F)

La chiesa dei Santi Rocco e Sebastiano al Ponte sorge accanto al torrente Pioverna, che poco dopo confluisce nel famoso Orrido. La sua costruzione nel 1489 è attestata dalla data incisa sopra il portale. La chiesa fu consacrata nel 1502 e nuovamente nel 1587 e divenne sede dell'omonima Confraternita, che la amministrò fino alla sua soppressione nel 1786. Restaurata nel 1969, è oggi il Santuario dei caduti bellanesi in tutte le guerre e ospita due dipinti del pittore bellanese Giancarlo Vitali.



👁️ Punto panoramico (G)

Vista sul lago di Como prima di arrivare a Varenna.