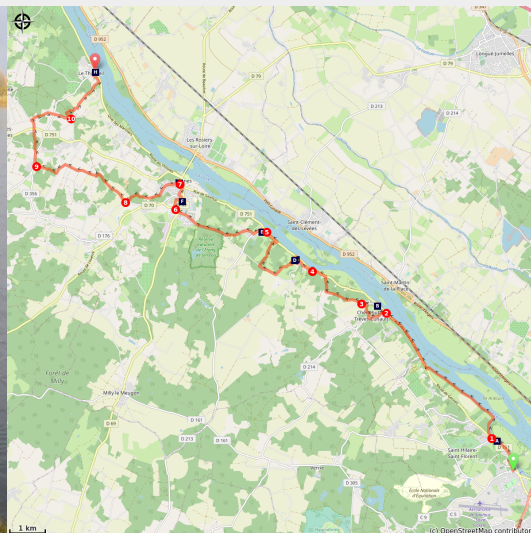


# Saumur a Le Thoureil

France - Pays de la Loire



La Loire à Le Thoureil (Amis saint Colomban)



*La pista ciclabile, La Loire à Vélo, porta a Chênehutte per salire sull'altopiano. Si scende verso la riva della Loira prima di Treviri per risalire sull'altopiano e scendere verso Cunault e il suo patrimonio. Lasciando Cunault si attraversano i prati, le coltivazioni di cereali e i vigneti fino a Gennes e al suo memoriale. Infine, attraverserete il fertile altopiano che domina la Loira fino a Le Thoureil.*

Si lascia Saumur seguendo le rive del Thouret e poi la Loira per poi alternare i campi di cereali sull'altopiano e le rive della Loira. Vi aspetta un ricco patrimonio.

## Informazioni utili

Pratica : A piedi

Durata : 7 h

Lunghezza : 27.3 km

Dislivello positivo : 542 m

Difficoltà : Media

Tipo : Etape

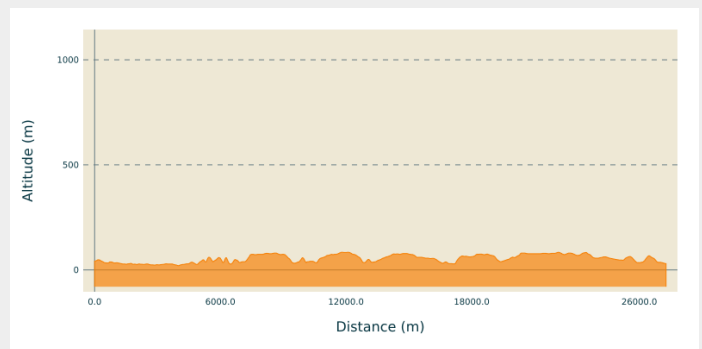
# Itinerario

**Partenza** : Chiesa Barthélemy, 2 place Jeanne d'Arc, St-Hilaire-St-Florent, 49400 Saumur

**Arrivo** : Chiesa Saint-Genulf, 5 Rue du Mail, 49 350 Le Thoureil

**Comuni** : 1. Pays de la Loire

## Profilo altimetro



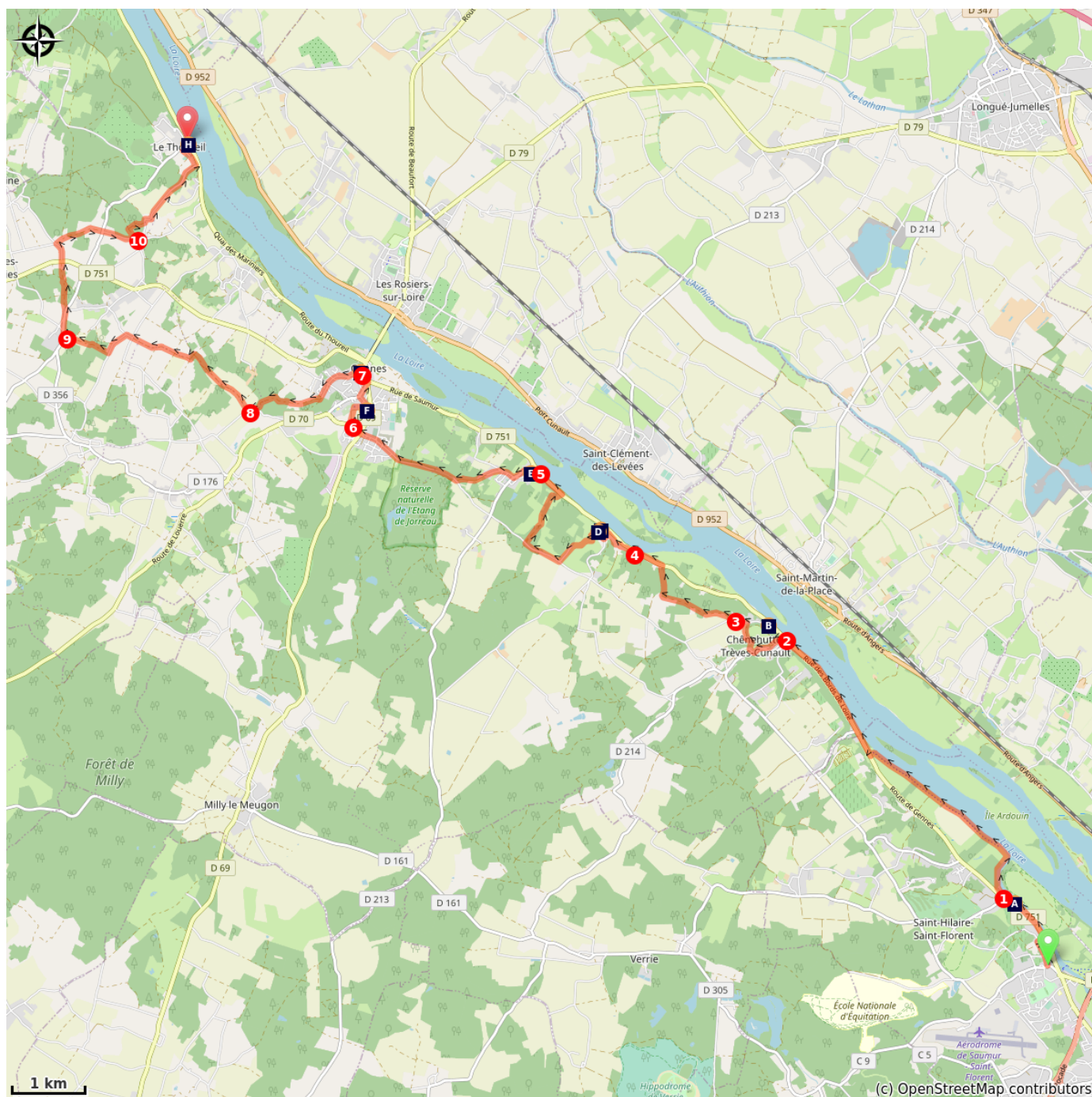
Altitudine minima 20 m Altitudine massima 84 m

Lasciare la chiesa di Saint-Barthélemy, attraversare via Jeanne-D'Arc, via Théophile Vaugouin, girare a destra, a sinistra, via Léopold Palustre,

1. Girare a destra intorno alla fermata nautica sulla sinistra, costeggiare il fiume Thouet, poi lungo la Loira, chemin de la Petite Monnie, La Loire à Vélo, sulle rive della Loira e la pista ciclabile accanto alla strada D 751.
2. A Chênehutte quarta strada a sinistra, chemin de la Chatelier, a destra, rue Jean-François Bodin, prima a destra, rue de la Marquerie, a destra attraversare il ruscello, prendere la strada sterrata a destra nella foresta.
3. A sinistra all'incrocio, a sinistra all'incrocio con la strada asfaltata, prima curva a sinistra prendere una strada sterrata davanti a voi, andare lungo il campo alla vostra sinistra, prima strada a destra nel bosco, a sinistra all'incrocio D 751, strada asfaltata a sinistra tra due proprietà
4. A destra, rue de la fidélité, seconda a sinistra, rue R Sausoin, a destra, rue Jean Godin, prima a sinistra, rue de Conde, a destra, rue Jean-Luc, Rapado, a sinistra, chemin de la Barre, a destra, chemin de Saumur, a destra prima strada sterrata nella foresta, a sinistra sulla D 751,
5. A Cunault, prima strada a sinistra, rue de la Prieurale, salendo a destra, rue de la Sablière, terza strada a sinistra, rue de la Sablière, a destra all'incrocio Chemin de Saumur, dritto, rue du Clos Beaujon, dritto alle due rotatorie,
6. Girare a destra sulla strada asfaltata tra due campi, girare a destra verso la chiesa di Saint-Vétérin, due volte a sinistra, rue de la Cohue, due volte a destra, rue de la République, alla rotonda girare a sinistra e prima a sinistra, rue des Juifs, girare a destra, rue des Castines, salire alla chiesa di Saint-Eusèbe.
7. Davanti alla chiesa prendere la rue du Mémorial, all'incrocio continuare su rue du Mémorial, dritto all'incrocio rue de la Croix de Mission, chemin des 3 lapins, dritto su una strada sterrata nel bosco, a destra poi a sinistra, a La Pagerie a destra su una strada asfaltata.
8. All'incrocio a destra, Chemin d'Argent proseguire dritto su strada sterrata, incrocio delle 4 strade a sinistra, Chemin de Bessé a destra alla strada successiva, Saint-Georges des Sept-Voies, attraversare la strada CR79, prima a sinistra, seconda a destra nel bosco,
9. All'incrocio girare a destra, seguire il cimitero sulla sinistra, girare a sinistra su una strada sterrata nel bosco, attraversare la strada asfaltata, all'incrocio girare a destra su una strada sterrata, attraversare la D356.

10. A Cumeray a sinistra, fine della strada asfaltata a destra, a sinistra, chemin du Lavoir a destra davanti alla cappella, arrivo Le Thoureil, prima strada sterrata a sinistra dopo il cimitero a destra si arriva alla chiesa di Thouriel.

# Sulla tua strada...



🗺 Chiesa di Saint-Hilaire a Saint-Hilaire Saint-Florent (A)

🗺 Chiesa Saint-Aubin a Trèves-Cunault (C)

🗺 Chiesa Notre-Dame a Cunault (E)

🗺 La chiesa di Saint-Eusèbe e il monumento ai cadetti di Saumur (G)

🗺 Église Notre-Dame de la Prée des Tuffeaux a Chènehutte-Trèves-Cunault (B)

🗺 Castello di Treviri-Cunault (D)

🗺 Chiesa Saint-Vétérin a Gennes (F)

🗺 Chiesa di San Genolfo e San Carlo a Le Thoureil (H)

# Tutte le informazioni utili

## Comment venir ?

Trasporto

[Bus Saumur - Saint-Georges des 7 voies](#)



# Sulla tua strada...

---



## 📍 Chiesa di Saint-Hilaire a Saint-Hilaire Saint-Florent (A)

È probabile che questo luogo di culto sia anteriore al monastero di Saint-Florent. Il suo nome è attestato nell'866 da un abate del monastero. Si trova sulle rive della Loira, all'uscita di Saumur, nel vecchio villaggio di Saint-Florent-le-Vieux.

La chiesa attuale non è quella menzionata nei testi. È il risultato di una costruzione in pietra costruita nell'XI secolo, piuttosto nella prima metà. Imballato sotto il suo imponente campanile, sembra romanico, anche se rimangono solo pochi elementi originali. Alcuni tratti di mura e capitelli nel transetto nord, ruvidi e molto usurati, sono originali. Una nuova navata e una nuova facciata sono state aggiunte nel XVIII e XIX secolo.

La chiesa è chiusa.

Credito fotografico : Amis saint Colomban

---



## 📍 Église Notre-Dame de la Prée des Tuffeaux a Chènehutte-Trèves-Cunault (B)

Questa chiesa costruita in tufo (pietra locale) deve il suo nome ai prati che la delimitavano in epoca medievale, quando il fiume Loira scorreva più a nord.

La torre quadrata del campanile e la porta laterale del coro risalgono al XII secolo. Il campanile e le sue baie gemmate sono tipiche dell'arte romanica.

La cappella fu sufficiente per diversi secoli, ma le attività economiche, l'estrazione e il taglio della pietra e la navigazione sulla Loira attirarono una nuova popolazione. Nel 1837 la chiesa fu ampliata, la porta laterale del periodo romanico fu smontata per essere inserita, pietra su pietra nella nuova muratura.

Credito fotografico : Amis saint Colomban

---



## 📍 Chiesa Saint-Aubin a Trèves-Cunault (C)

Nell'VIII secolo Pépin le Bref, padre di Carlo Magno, donò il podere Clementiniacus ai monaci benedettini di Saint-Aubin d'Angers che fondarono il vicino priorato di Saint-Macé. I monaci di Saint-Aubin d'Angers iniziarono la costruzione della chiesa nel XII secolo. Sarà restaurato nel XIX secolo.

Credito fotografico : Amis saint Colomban



## 🏰 Castello di Treviri-Cunault (D)

La zolla feudale e la Torre di Treviri

Nell'XI secolo, il conte d'Anjou Foulques Nerra stabilì un tumulo fortificato sulle alture di Treviri. Fu da questa roccaforte che nel 1026 attaccò Lord Gildouin, che deteneva la regione di Saumur per conto di Eudes II di Blois.

La Torre di Treviri è l'unico resto dell'antico castello di Roberto il Muratore (XV secolo). Era collegato al resto del castello da un ponte levatoio. Nel 1750, il castello di Treviri, che era stato trasformato in una residenza di piacere, fu venduto a Jean de Stapleton. La fece demolire, lasciando solo la torre principale. I tre livelli inferiori sono dedicati alla difesa e alle cucine. Gli ultimi due piani sono quelli degli appartamenti signorili. Una scala conduce alla terrazza circondata da una passeggiata con parapetto a macchina.

Credito fotografico : Amis saint Colomban



## 🏰 Chiesa Notre-Dame a Cunault (E)

Notre-Dame de Cunault è la chiesa di un priorato situato nell'ex comune di Cunault (oggi Chênehutte-Trèves-Cunault).

Il primo edificio fu un monastero fondato da San Massenzio, evangelizzatore della regione, nel IV secolo. Nel IX secolo i monaci furono cacciati dall'invasione vichinga.

Come rifugiato a Tournus in Borgogna, il priorato divenne una dipendenza dell'abbazia di Tournus.

Nel 1741, dopo aver subito i tormenti delle Guerre di Religione, il priorato fu soppresso e il coro smantellato.

Nel 1754, la navata centrale divenne la nuova chiesa parrocchiale di Cunault, sostituendo la chiesa parrocchiale di Saint-Maxenceul, distrutta quell'anno da un uragano. I resti sono visibili vicino al cimitero.

La chiesa rivela un grande interno. Ha un ampio e luminoso deambulatorio. Le ultime campate della navata centrale sono costruite in stile gotico angioino.

La sua austera facciata del XIII secolo è trafitta da un timpano. Notre-Dame de Cunault è famosa per i suoi 223 capitelli scolpiti e i suoi murales, che ne fanno un vero e proprio tesoro artistico. La chiesa conserva al suo posto il santuario di San Massimiliano, il fondatore della chiesa abbaziale, è scolpito in un unico blocco di noce.

Credito fotografico : Amis saint Colomban



## 🏰 Chiesa Saint-Vétérin a Gennes (F)

La chiesa di Saint-Vétérin esisteva già nel IX secolo e apparteneva al dominio reale. Nell'845 il re Carlo il Calvo donò la chiesa all'abbazia di Saint-Maur. Di questo periodo rimangono solo pochi elementi. La chiesa è stata regolarmente restaurata, probabilmente a causa di un terreno inclinato e instabile.

Credito fotografico : Amis saint Colomban



## ⛪ La chiesa di Saint-Eusèbe e il monumento ai cadetti di Saumur (G)

La Chiesa di Sant'Eusebio si trova in via Columbani, conserva ancora tutta la parte orientale (coro e transetto) del periodo romanico. La navata centrale è in parte rovinata, ma la parete sud ha un piccolo dispositivo risalente probabilmente al periodo carolingio.

La base del campanile è del XIII secolo e la guglia, del XV secolo, è stata distrutta nel 1940 e di nuovo nel 1944. Fu durante la seconda guerra mondiale che nel campanile fu allestito un posto di osservazione, che fece sì che la guglia venisse distrutta dalle granate tedesche.

### IL MONUMENTO AI CADETTI IN SALAMOIA

Armati del loro equipaggiamento di addestramento, gli ufficiali cadetti della scuola di cavalleria di Saumur si opposero all'avanzata tedesca sulla Loira nel giugno 1940. Alla fine di maggio, gli uomini schierati da Gennes a Montsoreau, un fronte di 40 km. Mentre il discorso di Pétain che chiedeva la fine dei combattimenti e l'intenzione di un armistizio veniva trasmesso il 17 giugno 1940, gli allievi dovevano mantenere la posizione sotto il comando del colonnello Michon.

Il 19, 20 e 21 giugno 1940, combattono con coraggio e determinazione in una battaglia sacrificale contro le truppe tedesche superiori per numero e armamento. È il primo atto di resistenza armata sul territorio nazionale. Le tombe dei Cadetti uccisi in azione, inizialmente raggruppate nel cimitero di Gennes, sono state trasferite ai piedi della chiesa di Saint-Eusèbe. Il monumento ha 17 tombe di soldati uccisi a Genova e nella regione di Saumur.

Credito fotografico : Amis saint Colomban





## 📍 Chiesa di San Genolfo e San Carlo a Le Thoureil (H)

La chiesa di Saint-Genulf du Thoureil fu costruita nell'XI secolo sulla terrazza alluvionale sulle rive della Loira, fuori dalla portata delle inondazioni della Loira. Fu nel XIII secolo che il campanile fu costruito sul lato della Loira.

La costruzione della Grande Levée d'Anjou del XII secolo, sulla riva destra del fiume, avrà ripercussioni negative sul santuario. L'aumento del livello delle inondazioni, l'accelerazione della corrente minerà e ridurrà l'argine. Nel XVIII secolo la chiesa, invasa dalle acque più alte, fu dismessa e abbandonata nel 1781. Nel 1807, una nuova chiesa fu ricostruita e consacrata con il nome di Saint-Charles.

Due bellissime cacce dell'Abbazia di Saint-Maur de Glanfeuil sono esposte su ogni lato del coro.

Credito fotografico : Amis saint Colomban