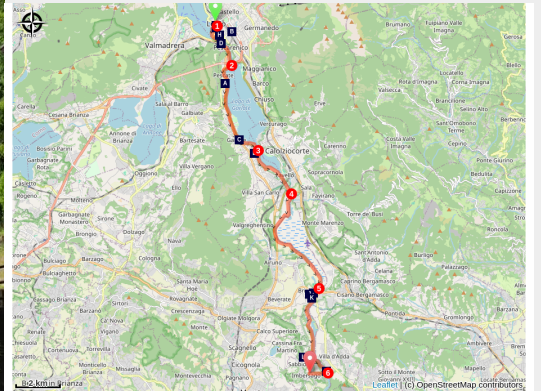


Lecco a Imbersago

Italy - Lombardia



Adda (Amis St Colomban)



Approfittate di una tappa pianeggiante per riposare dopo i sentieri di montagna e godetevi Lecco alla fine del Lago di Como prima di proseguire verso Milano. Dopo i ripidi sentieri di montagna sul lago di Como, un breve e tranquillo sentiero lungo il lago di Olginate e il fiume Adda lascia gradualmente le Alpi con un terreno sempre meno accidentato.

Informazioni utili

Pratica : A piedi

Durata : 5 h

Lunghezza : 22.1 km

Dislivello positivo : 243 m

Difficoltà : Facile

Tipo : Etape

Temi : 610, Acqua

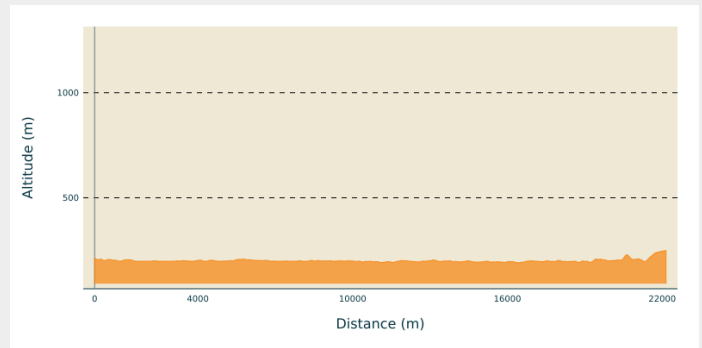
Itinerario

Partenza : Basilica San Nicolo, via San Nicolo 1, 23900 Lecco

Arrivo : Chiesa San Paolo, via Cantu 1, 23898 Imbersago

Comuni : 1. Lombardia

Profilo altimetro



Altitudine minima 191
m

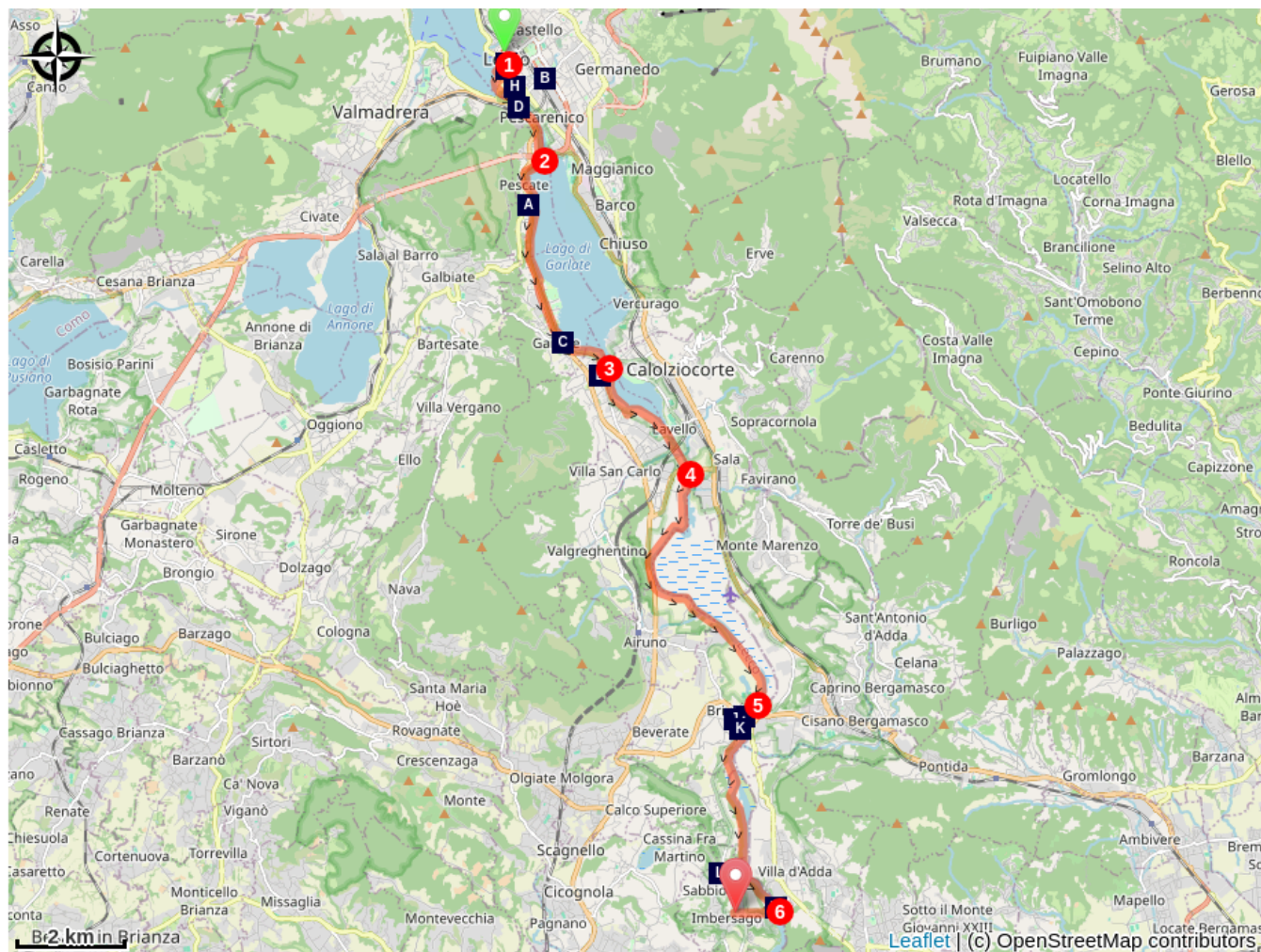
Altitudine massima 249
m














Alla porta della basilica, scendere le scale che portano a Piazza Mario Cermenati e poi al lago:

1. Seguire il percorso pedonale in riva al lago fino al ritorno in via Costituzione all'altezza di un ponte. Proseguire a destra lungo un parcheggio e girare a destra alla fine della strada pedonale in via Raffaello Sanzio per tornare al lago. Seguire questo sentiero fino alla fine del lago segnato dal fiume Adda e dal John Fitzgerald Kennedy Bridge. Rimanete su questo litorale proseguendo su un marciapiede e un sentiero ombreggiato che conduce al Ponte Azzone Visconti. Attraversare questo ponte e proseguire sulla sponda opposta in via Ettore Monti poi sul lungomare, passare sotto la ferrovia e immettersi in via Alzaia fino a passare sotto la SS36 che segna l'inizio del lago di Garlate.
2. Si prosegue lungo la strada asfaltata che costeggia il lago e attraversa diversi parchi (La Fornace, Marco, Torrete,.....) con panchine all'ombra fino all'incrocio con via Statale SP72. Seguire questa strada sul marciapiede, superare una rotonda e prendere il sentiero a sinistra dopo il Mc Donald. Si segue la strada asfaltata fino alla diga e al ponte Vittorio Emanuele III che segna la fine del lago di Garlate e l'inizio del lago di Olginate.
3. Si prosegue di fronte su via Martiri della Liberta e poi sulla strada sterrata di via Lungo Lago accanto ad un sentiero della salute che fa un anello prima di un impianto di trattamento delle acque. Al termine del Lago di Olginate e della zona industriale, si prosegue in campagna sulla pista parallela a via dell'Industria, si passa sotto la passerella pedonale e ciclabile, sotto la ferrovia per strada Alzaia e poi sotto il ponte sospeso della SP74.
4. Continuare il percorso su questo litorale ombreggiato, passare da un ultimo stabilimento (Costacurto Spa-Vico) per trovare la calma e il rumore dell'acqua. Segui l'Adda che fa un primo meandro e poi un secondo meandro mentre si avvicina all'SP72. Si segue la strada sterrata lungo il lungomare fino a Brivio, il paese successivo dietro la terza ansa del fiume.

5. Dopo un ponte pedonale su una piscina, girare a sinistra per raggiungere la riva e seguire la strada per Via Leonardo da Vinci in una torre al centro di Brivio. Passare sotto un ponte e, alla fine del paese, seguire il sentiero ai piedi della collina. Lasciare sulla destra due frazioni (frazione Toffo e localita' Molinazzo). Ad un'isola dell'Adda, attraversare un ponte pedonale, lasciare Arlate sull'altopiano a destra e proseguire sulla riva per raggiungere il molo del battello che attraversa l'Adda.
6. Per raggiungere la chiesa di San Paolo nel centro del paese, si sale per Via Donatori Di Sangue e poi per Via d'Adda dopo la rotonda.

Sulla tua strada...



-  Chiesa Santa Teresa (A)
-  Civico Museo della Seta Abegg (C)
-  Chiesa Sant'Agnese (E)
-  Torre Viscontea (G)
-  Castello di Brivio (I)
-  Ponte di Brivio (K)
-  Traghetto di Leonardo (M)
-  Villa Manzoni (B)
-  Ponte Azone Visconti (D)
-  Palazzo del Paure (F)
-  Santuario di Nostra Signora della Vittoria (H)
-  Chiesa Santi Sisinio, Martirio e Alessandro (J)
-  Santuario Madonna del Bosco (L)

Tutte le informazioni utili

Sulla tua strada...



Chiesa Santa Teresa (A)

Bella chiesa sul lago.



Villa Manzoni (B)

Lecco è la città degli Sposi con molti riferimenti all'opera e alla vita di Alessandro Manzoni, a partire da Villa Manzoni, dove lo scrittore trascorse le sue vacanze d'infanzia, oggi museo a lui dedicato.



Civico Museo della Seta Abegg (C)

Il Museo della Seta Abegg, situato in una filanda del XVIII secolo sulle rive del lago di Garlate, circondato da un giardino di gelsi, espone scoperte, invenzioni e macchine per la produzione della seta dal baco da seta al tessuto. Fu costruito e inaugurato nel 1953 dai produttori svizzeri Abegg per trasmettere a professionisti e ricercatori gli strumenti creati nei secoli nell'industria della seta.



Ponte Azzone Visconti (D)

Conosciuto anche come Ponte Vecchio, offre una magnifica vista sull'isola di Visconti e sulla fauna tipica del fiume.



Chiesa Sant'Agnese (E)

Chiesa barocca



Palazzo del Paure (F)

Il Palazzo delle Paure è un museo di arte contemporanea e l'osservatorio alpinistico di Lecco.
Fino al 1964, il palazzo era la sede del Ministero delle Finanze, dove i cittadini si recavano per pagare le tasse, da cui il nome Palazzo delle Paure.



Torre Viscontea (G)

Sito storico nel centro storico della città, si può visitare la torre di Lecco Visconti. Viene spesso usato per le mostre.



Santuario di Nostra Signora della Vittoria (H)

Il Santuario della Madonna della Vittoria è una chiesa molto importante per i lecchesi, costruita in memoria dei soldati caduti nella Prima Guerra Mondiale.
Ogni sera, alle sette, le campane suonano undici volte in memoria dei caduti.



Castello di Brivio (I)

Castello sulle rive dell'Adda



Chiesa Santi Sisinio, Martirio e Alessandro (J)

Chiesa barocca con una bella decorazione interna di pittura murale.



Ponte di Brivio (K)

Bella vista dell'Adda dal ponte.



Santuario Madonna del Bosco (L)

Un santuario rilassante accessibile da grandi scale e che offre una splendida vista sulla valle dell'Adda.



Traghetto di Leonardo (M)

Barca che permette di attraversare il fiume Adda per recarsi a Villa d'Adda che offre la possibilità di alloggio, vitto e rifornimenti.

[Per saperne di più su di esso](#)