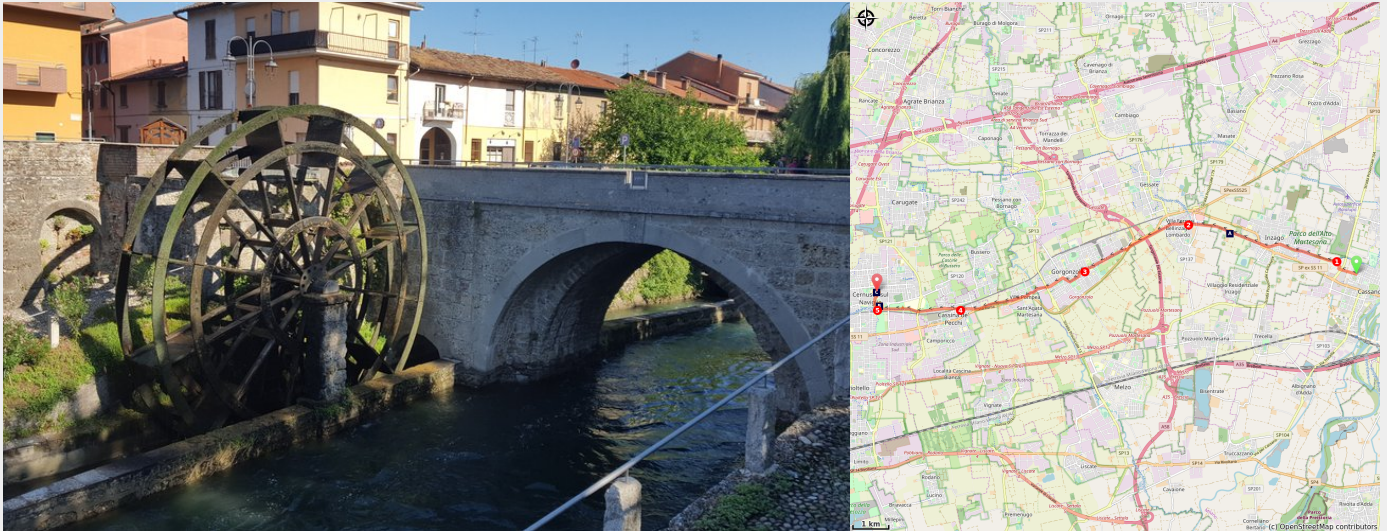


# Cassano d'Adda a Cernusco sul Naviglio

Italy - Lombardia



Naviglio Martesana (Amis de St Colomban)

*Il percorso è sempre diritto in presenza di acqua con il seguito di questo canale che alimenta Milano, attraversando aree urbane sempre più fitte man mano che ci avviciniamo a questo capoluogo di regione.*

Dopo la stretta gola dell'Adda, il sentiero cambia direzione verso ovest lungo un corso d'acqua per risalire la fertile griglia agricola pianeggiante dei canali di irrigazione.

## Informazioni utili

Pratica : A piedi

Durata : 4 h

Lunghezza : 15.9 km

Dislivello positivo : 80 m

Difficoltà : Molto facile

Tipo : Etape

Temi : 610, Acqua

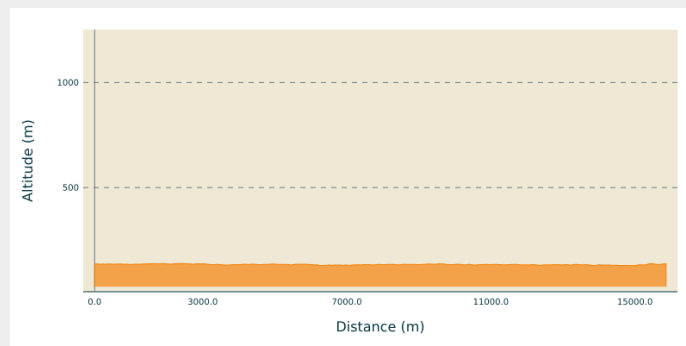
# Itinerario

**Partenza** : Chiesa dell'Annunciazione, via Gioberti 30, 20062 Cassano d'Adda

**Arrivo** : Chiesa Sancta Maria Assunta, via Cardinale Ferrari 1, 20063 Cernusco sul Naviglio

**Comuni** : 1. Lombardia

## Profilo altimetro



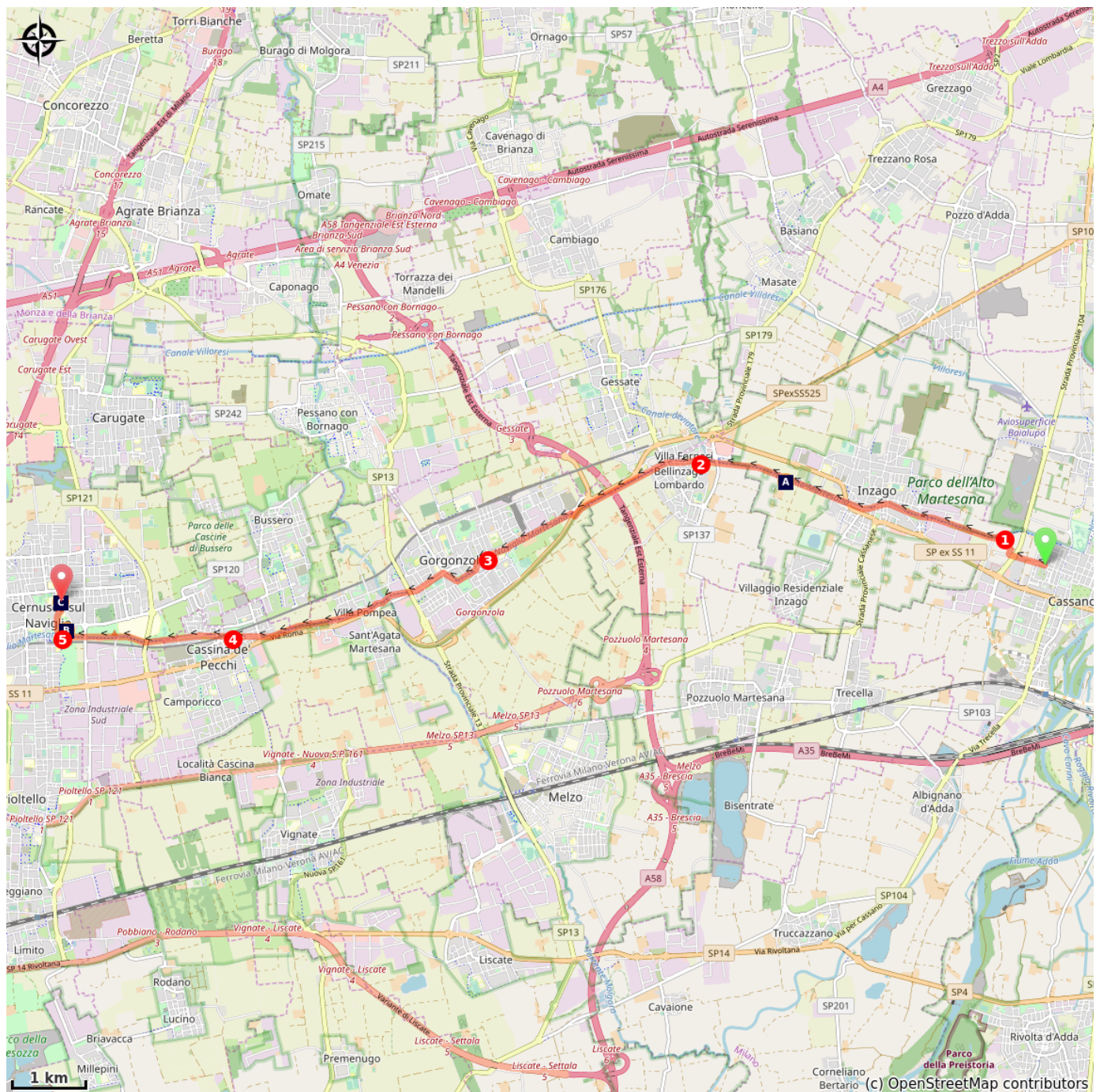
Altitudine minima 128  
m

Altitudine massima 139  
m


Uscendo dalla chiesa, svoltare a destra in via Vincenzo Gioberti e poi in una rotonda che attraversa la SP104. Poi, prendere la prima traccia sulla destra che riporta al canale:

1. Proseguire lungo l'argine del canale (Alzaia Naviglio Martesana). La pista ciclabile/pedonale segue il canale prima di attraversare la città di Inzago, che è segnata da quattro ponti a sinistra sulla destra. Il canale si unisce ad un altro canale di deviazione all'ingresso di Fornaci.
2. Curva a sud-ovest attraverso il paese di Villa Fornaci, segnato da due ponti. Passare sotto un grande ponte (strada Padana Superiore) e proseguire sulla riva sinistra del canale ancora agricolo fino a Gongonzolla e ad un'ansa del canale in città.
3. Dopo due cambi di direzione successivi, il canale e il sentiero che costeggia Via Milano prima di proseguire lungo Via Kennedy, passando sotto la SP13, attraversando il torrente Molgora e lasciando sulla destra l'abitato di Cassina de Pecchi (ponte e oratorio). Seguite sempre il canale sulla sinistra fino a raggiungere il Ponte del Colombirolo dove la via Kennedy si allarga lungo il percorso e il percorso ciclopedonale.
4. Proseguire sul binario mentre Via Kennedy devia dal canale, passare sotto la linea ferroviaria e attraversare Via dei Platini. Il percorso prende il nome di via Goffredo Mameli, passa sotto la SP121 ed entra a Cernusco sul Naviglio.
5. Alla prima passerella dopo aver passato sotto la SP121, girare a destra, attraversare il parco in direzione di Via Camillo Benso Conte di Cavour e proseguire nella stessa direzione con Via Fratelli Angelo e Pietro Tizzoni. In Piazza Unita in Italia, prendere il passaggio pedonale (porta ad arco con cancello aperto) per raggiungere il punto di destinazione.

# Sulla tua strada...



 Casino Monasterolo (A)

 Chiesa dei Santi Martiri Protaso e Gervaso (B)

 Villa Alari Visconti (C)

 Chiesa Santa Maria Assunta (D)

# Tutte le informazioni utili

# Sulla tua strada...

---



## Casino Monasterolo (A)

Chiesa di un piccolo monastero ai margini della pista ciclabile.

---



## Chiesa dei Santi Martiri Protaso e Gervaso (B)

L'edificio, oggi visibile, fu costruito in stile neoclassico tra il 1806 e il 1820, sostituendo l'antica chiesa di fondazione medievale (citata in un documento del 953, ma probabilmente più antica).

---



## Villa Alari Visconti (C)

Palazzo Visconti ben ristrutturato.

---



## Chiesa Santa Maria Assunta (D)

Chiesa neogotica da visitare.

Credito fotografico : Amis St Colomban