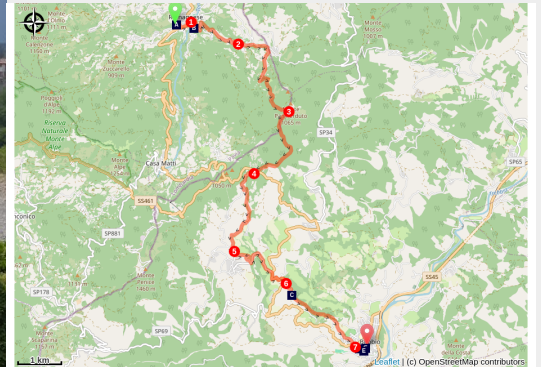


Romagnese a Bobbio

Italy - Lombardia



Bobbio abbaye (Amis St Colomban)



L'arrivo di un pellegrinaggio è sempre emozionante, soprattutto quando, dopo un ultimo ostacolo, la visione si apre finalmente a questa meta tanto attesa. L'arrivo a Bobbio presso le vette risponde pienamente a questa aspirazione.

Una salita nel bosco per raggiungere il punto più alto del percorso italiano (1040 m) prima di scendere nei prati di montagna verso la Val Trebbia e meta finale del percorso di San Colombano dove fondò la sua ultima abbazia intorno al 613.

Informazioni utili

Pratica : A piedi

Durata : 5 h

Lunghezza : 15.6 km

Dislivello positivo : 574 m

Difficoltà : Media

Tipo : Etape

Temi : 610, Punto di vista, St Colomban

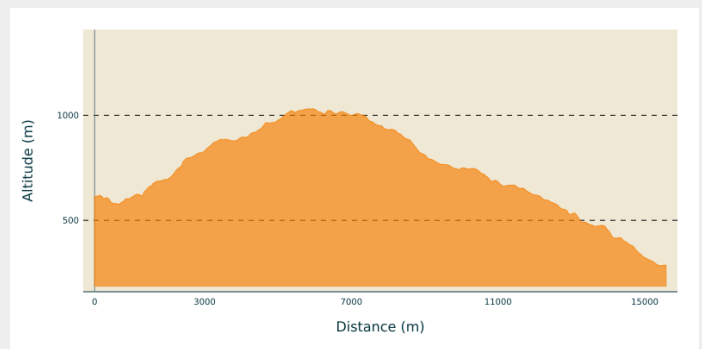
Itinerario

Partenza : Chiesa di San Lorenzo, 27050 Romagnese

Arrivo : Abbazia di San Colombano, piazza San Colombano, 29022 Bobbio

Comuni : 1. Lombardia
2. Emilia-Romagna

Profilo altimetro



Altitudine minima 284 m

Altitudine massima 1031 m

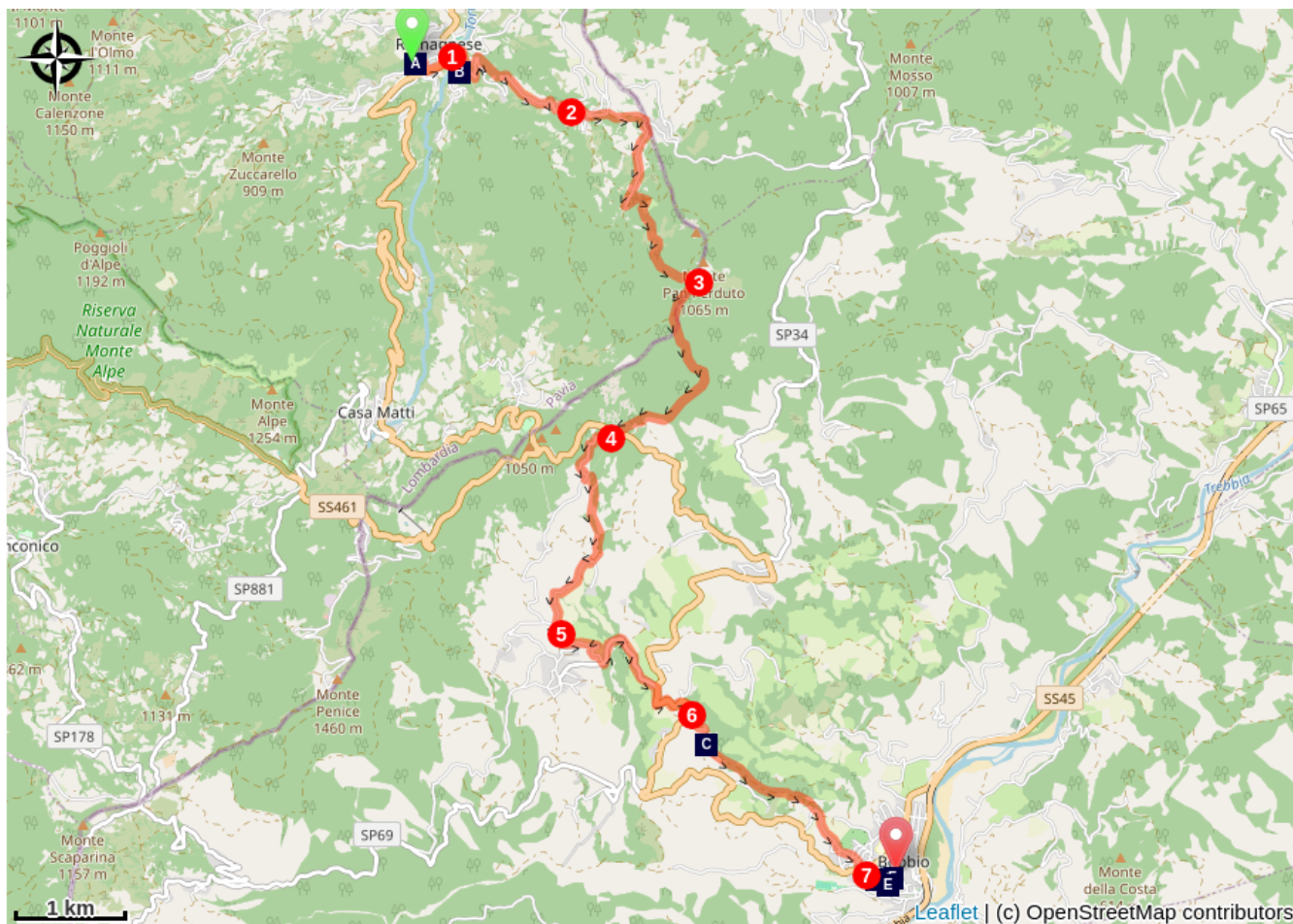
Dalla piazza della chiesa, raggiungere la via principale della Romagnese per via Roma e scendere a sinistra su questa SP412 fino al primo bivio sulla destra:

1. Svoltare a destra su questa strada in direzione Parco Naturale Pietra Corva. Si scende al ponte che attraversa il Torrente Tidone e poi sale a turno fino alla cima. Alcuni lacci possono essere tagliati a piedi per accorciare la distanza: al secondo laccio si prende il sentiero sulla sinistra che evita la frazione di La Cascina. Sempre sulla strada per Grazzi Inferiore, si taglia il paese imboccando il vicolo sulla sinistra dopo le prime case (strada per Grazzi). Sempre sulla strada, seguirla fino alla chiesa e prendere il sentiero in pietra che passa a sinistra della chiesa e raggiunge Grazzi Superiore.
2. Una volta sulla strada, girare a destra e due case più avanti, girare a sinistra sulla strada successiva che attraversa il paese. Dopo un'area boschiva che termina all'altezza di un torrente, si prende il sentiero sulla destra che costeggia il torrente, lo attraversa per trovare la strada sottostante Praticchia. Svoltare a destra sulla strada, sempre seguendo le indicazioni per Pietra Corva. Alla fine della strada in una locanda forestale, proseguire alla fine del parcheggio e prendere il Sentiero Cai 201 fino a un passo (1020m).
3. Al passo si prende il sentiero Cai 101 che sale fino a 1040m, il punto più alto. A questo livello si svolta a sinistra sul sentiero Cai Pian Peduto, che scende gradualmente nel bosco e poi esce sopra Casa Sigala prima di raggiungere la SS461.
4. Girare a sinistra su questa strada fino al primo incrocio sulla destra. Scendere la stradina fino alle case di Croce. Prendere il sentiero che porta alla casa isolata all'estrema sinistra e poi scendere verso sud, passando per l'Oratorio della Beata Vergine di Caravaggio per trovare una strada asfaltata più in basso. Scendere su questa strada fino alle case successive (Casa Poggio) sopra l'abitato di Santa Maria.
5. Girare a sinistra e svoltare in una strada tortuosa. All'incrocio successivo all'uscita di Santa Maria, girare a sinistra e percorrere questa strada che

conduce alla SP461. Girare a destra e proseguire fino a raggiungere la frazione di Valle.

6. Dopo la curva a gomito in questa frazione, svoltare a sinistra sul sentiero in pietra in cresta che scende verso Bobbio (strada di Squera). Tornate alla periferia di Bobbio finché non incontrerete di nuovo la SP461.
7. Attraversare questa strada e seguire Via Maiolo di fronte fino alla seconda strada a sinistra (Via dei Mulini) che conduce all'abbazia, punto di arrivo con la tomba di San Colombano.

Sulla tua strada...





 Chiesa di San Lorenzo (A)

 Chiesetta ai Morti di San Lorenzo (B)

 Punto di vista su Bobbio (C)

 Castello Malaspina dal Verme (D)

 Testimonium (E)

 Abbazio di San Colombano (F)

Tutte le informazioni utili

Sulla tua strada...



Chiesa di San Lorenzo (A)

La chiesa barocca risale alla prima metà del XVII secolo. Conserva al suo interno bellissimi affreschi. Molti oratori dipendono dalla parrocchia di Romagnese.



Chiesetta ai Morti di San Lorenzo (B)

Piccola cappella dedicata alle truppe di montagna italiane che si incontrano l'ultima domenica di luglio.



Punto di vista su Bobbio (C)

Punto di vista su Bobbio e la Val Trebbia

Credito fotografico : Amis St Colomban



Castello Malaspina dal Verme (D)

Costruito nel 1304 da Corradino Malaspina, accanto alla Basilica di San Pietro, questo castello fu progettato per essere una fortezza militare. Nel 1341 divenne proprietà della famiglia Visconti. Nel 1436 fu trasferito alla famiglia Dal Verme, che trasformò il castello in una residenza di prestigio. Nel XVII secolo il castello fu acquistato dalla famiglia Della Cella che lo tenne fino al 1956, quando fu venduto allo Stato.



☼ Testimonium (E)

Il Testimonium è un certificato rilasciato a ogni pellegrino che abbia percorso almeno gli ultimi 143 chilometri tra la Basilica di Sant'Eustagio a Milano e la tomba di San Colombano. Per ottenerlo, il pellegrino presenta la credenziale o il passaporto con i timbri e le date delle tappe compiute nel suo viaggio.

Indirizzo dove ottenere il Testimonium:
Casa del Pellegrino Sant'Antonio Maria Gianelli
piazza San Colombano, 3
29022 Bobbio

Si prega di informarci in anticipo:
+39 (0) 523 076 062

chirackal.rosa@gmail.com



☼ Abbazia di San Colombano (F)

L'abbazia fu fondata da San Colombano nel 614. Per tutto il Medioevo fu uno dei centri monastici più importanti d'Europa, una sorta di Montecassino nell'Italia settentrionale tra il VII e il XII secolo: il suo famoso Scriptorium, infatti, aveva in catalogo nel 982 più di 700 codici che, dopo la dispersione in altre biblioteche, conserva 25 dei 150 manoscritti di letteratura latina più antichi del mondo. La cripta dell'abbazia conserva la tomba di San Colombano.