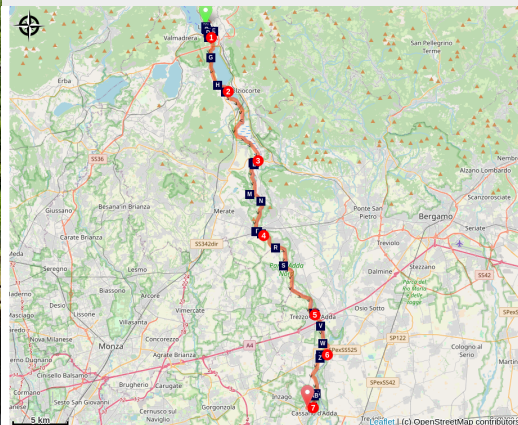


# Lecco a Cassano d'Adda

Italy - Lombardia



Adda (Amis St Colomban)



*Approfittate di una tappa pianeggiante per riposare dopo i sentieri di montagna e godetevi Lecco alla fine del Lago di Como prima di proseguire verso Milano.*

Dopo gli ultimi due laghi montani, i laghi di Garlate e Olginate, l'uscita delle Alpi segue lo spillway dei vari laghi, il tumultuoso fiume Adda, il cui solco è una profonda valle boscosa scavata in una pianura sempre più urbanizzata.

## Informazioni utili

Pratica : In bici

Durata : 4 h

Lunghezza : 48.9 km

Dislivello positivo : 688 m

Difficoltà : Molto facile

Tipo : Etape

Temi : 610, Acqua

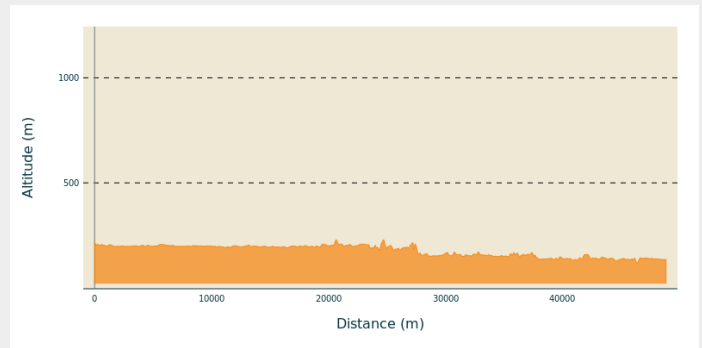
# Itinerario

**Partenza** : Basilica San Nicolo, via San Nicolo 1, 23900 Lecco

**Arrivo** : Chiesa dell'Annunciazione, via Gioberti 30, 20062 Cassano d'Adda

**Comuni** : 1. Lombardia

## Profilo altimetro



Altitudine minima 120 m

Altitudine massima 229 m

All'ingresso della basilica, raggiungere via Giuseppe Parini a nord attraverso un passaggio pedonale e poi la riva del lago. Seguire il percorso pedonale in riva al lago fino al ritorno in via Costituzione all'altezza di un ponte. Proseguire a destra lungo un parcheggio e girare a destra alla fine della strada pedonale in via Raffaello Sanzio per tornare al lago. Seguire questo sentiero fino alla fine del lago segnato dal fiume Adda e dal John Fitzgerald Kennedy Bridge. Rimanete su questo litorale proseguendo su un marciapiede e un sentiero ombreggiato che conduce al Ponte Azzone Visconti:

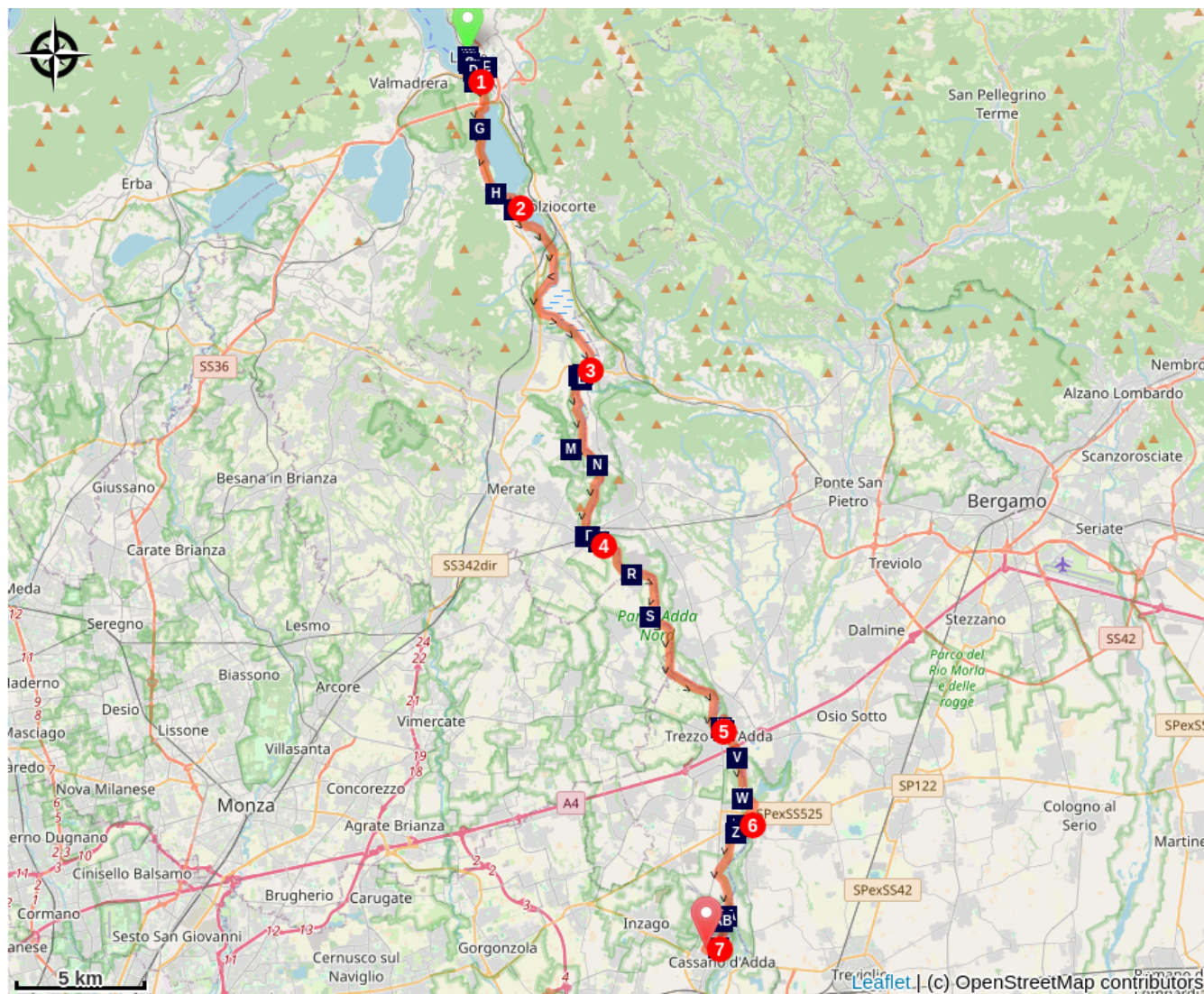
1. Attraversare questo ponte e proseguire sulla sponda opposta in via Ettore Monti poi sul lungomare, passare sotto la ferrovia e immettersi in via Alzaia fino a passare sotto la SS36 che segna l'inizio del lago di Garlate. Si prosegue lungo la strada asfaltata che costeggia il lago e attraversa diversi parchi (La Fornace, Marco, Torrete,.....) con panchine all'ombra fino all'incrocio con via Statale SP72. Seguire questa strada, superare una rotatoria e prendere la pista sulla sinistra dopo il Mc Donald. Si segue la strada asfaltata fino alla diga e al ponte Vittorio Emanuele III che segna la fine del lago di Garlate e l'inizio del lago di Olginate.
2. Si prosegue di fronte su via Martiri della Liberta e poi sulla strada sterrata di via Lungo Lago accanto ad un sentiero della salute che fa un anello prima di un impianto di trattamento delle acque. Al termine del Lago di Olginate e della zona industriale, si prosegue in campagna sulla pista parallela a via dell'Industria, si passa sotto la passerella pedonale e ciclabile, sotto la ferrovia per strada Alzaia e poi sotto il ponte sospeso della SP74. Continuare il percorso su questo litorale ombreggiato, passare da un ultimo stabilimento (Costacurto Spa-Vico) per trovare la calma e il rumore dell'acqua. Segui l'Adda che fa un primo meandro e poi un secondo meandro mentre si avvicina all'SP72. Si segue la strada sterrata lungo il lungomare fino a Brivio, il paese successivo dietro la terza ansa del fiume.
3. Dopo un ponte pedonale su una piscina, girare a sinistra per raggiungere la riva e seguire la strada per Via Leonardo da Vinci in una torre al centro di Brivio. Passare sotto un ponte e, alla fine del paese, seguire il sentiero ai piedi della collina. Lasciare sulla destra due frazioni (frazione Toffo e localita' Molinazzo). Ad un'isola dell'Adda, attraversare un ponte pedonale, lasciare Arlate sull'altopiano

a destra e proseguire sulla riva per raggiungere il molo del battello che attraversa l'Adda. Proseguire lungo il lungomare fino alla centrale idroelettrica Edison Semenza.

4. Girare a sinistra sulla chiusa di fronte ad un edificio in pietra e poi a destra per continuare il percorso su una striscia di terra tra un canale e il fiume. Si passa sotto il grande ponte metallico di San Michele della SP54 e si prosegue verso una cappella e un ponte pedonale che permette di attraversare un canale. Seguire la pista tra il canale e il fiume fino al santuario della Madonna della Rochetta. Attraversare il canale attraverso un ponte pedonale ai piedi del santuario e proseguire sulla riva destra del canale fino al ponte pedonale successivo in corrispondenza di una chiusa che riporta all'altra riva. Presso la centrale Edison Martini, attraversare nuovamente il canale per seguire il canale lungo il binario fino alla successiva centrale Edison Esterle. Proseguire lungo questa Via Alzaia fino a Trezzo sull'Adda. Il giro della città sul lungomare è inaccessibile a causa di una frana, il che significa che si deve salire e attraversare la città.
5. Al molo, salire per via Barnabo Visconti fino ad incontrare una scalinata sulla destra. Prendere le scale per Via Ermigli e percorrerla fino alla prima strada a sinistra (Via Roma) e poi alla prima strada a destra (Via Antonio da Trezzo seguita da Piazza della Libertà). Al termine della piazza, proseguire a sinistra in via Valverde fino alla seconda strada a destra (via Pietro Marocco). Nell'ansa a sinistra di questa strada, prendere il sentiero che scende fino al bordo dell'Adda. Passare sotto il ponte SP104 per raggiungere la pista sul lungomare. Seguire il litorale, passare sotto il ponte autostradale e raggiungere una chiusa in corrispondenza di una diga che segna l'inizio del Naviglio Martesana. Seguire il canale e, prima del santuario della Divina Maternità di Maria, attraversate il fiume dall'altra parte con un ponte. La strada asfaltata si avvicina al fiume non sviluppato nei pressi della centrale di Crespi d'Adda, per poi deviare da essa nel parco Salecc e raggiungere Vaprio d'Adda attraverso una zona industriale e via Alzaia Nord.
6. Al ponte sul canale in fondo a Vaprio d'Adda, si prosegue sul marciapiede della SP575 che attraversa l'Adda un po' più avanti. A questo ponte, proseguire sullo stesso lato del canale per la stradina (via Alzaia sud) che, con il canale, gira a destra all'altezza di un ponte di pietra. Si prosegue sulla riva sinistra del canale che si allontana dal fiume Adda per poi avvicinarsi gradualmente ad esso. Si passa accanto alla centrale elettrica di Vaprio d'Adda, nella riserva naturale dell'Adda Morta fino a raggiungere la zona industriale di Gropello d'Adda dove il canale è più vicino all'Adda. Imboccare via Fara, proseguire lungo il canale via Cassano lasciando tre ponti sulla destra fino al cambio di direzione del canale ad angolo retto verso ovest a Cassano d'Adda.
7. Al ponte dopo l'ansa del canale, girare a sinistra (Via Europa) fino a Via Vincenzo Gioberti (seconda strada a destra). Girare a sinistra verso la chiesa moderna.



# Sulla tua strada...




 Basilica di San Nicolo (A)

 Torre Viscontea (C)

 Villa Manzoni (E)


 Chiesa Santa Teresa (G)

 Chiesa Sant'Agnese (I)

 Chiesa Santi Sisinio, Martirio e Alessandro (K)

 Santuario Madonna del Bosco (M)

 Palazzo del Paure (B)

 Santuario di Nostra Signora della Vittoria (D)

 Ponte Azzone Visconti (F)

 Civico Museo della Seta Abegg (H)

 Castello di Brivio (J)

 Ponte di Brivio (L)

 Traghetto di Leonardo (N)

# Tutte le informazioni utili

# Sulla tua strada...

---



## Basilica di San Nicolo (A)

Bella chiesa con il suo campanile all'esterno del recinto, incredibile.

---



## Palazzo del Paure (B)

Il Palazzo delle Paure è un museo di arte contemporanea e l'osservatorio alpinistico di Lecco.

Fino al 1964, il palazzo era la sede del Ministero delle Finanze, dove i cittadini si recavano per pagare le tasse, da cui il nome Palazzo delle Paure.

---



## Torre Viscontea (C)

Sito storico nel centro storico della città, si può visitare la torre di Lecco Visconti. Viene spesso usato per le mostre.

---



## Santuario di Nostra Signora della Vittoria (D)

Il Santuario della Madonna della Vittoria è una chiesa molto importante per i lecchesi, costruita in memoria dei soldati caduti nella Prima Guerra Mondiale.


Ogni sera, alle sette, le campane suonano undici volte in memoria dei caduti.

---



## Villa Manzoni (E)

Lecco è la città degli Sposi con molti riferimenti all'opera e alla vita di Alessandro Manzoni, a partire da Villa Manzoni, dove lo scrittore trascorse le sue vacanze d'infanzia, oggi museo a lui dedicato.



### Ponte Azzone Visconti (F)

Conosciuto anche come Ponte Vecchio, offre una magnifica vista sull'isola di Visconti e sulla fauna tipica del fiume.

---



### Chiesa Santa Teresa (G)

Bella chiesa sul lago.

---



### Civico Museo della Seta Abegg (H)

Il Museo della Seta Abegg, situato in una filanda del XVIII secolo sulle rive del lago di Garlate, circondato da un giardino di gelsi, espone scoperte, invenzioni e macchine per la produzione della seta dal baco da seta al tessuto. Fu costruito e inaugurato nel 1953 dai produttori svizzeri Abegg per trasmettere a professionisti e ricercatori gli strumenti creati nei secoli nell'industria della seta.

---



### Chiesa Sant'Agnes (I)

Chiesa barocca

---



### Castello di Brivio (J)

Castello sulle rive dell'Adda

---



### Chiesa Santi Sisinio, Martirio e Alessandro (K)

Chiesa barocca con una bella decorazione interna di pittura murale.

---



### Ponte di Brivio (L)

Bella vista dell'Adda dal ponte.

---



### Santuario Madonna del Bosco (M)

Un santuario rilassante accessibile da grandi scale e che offre una splendida vista sulla valle dell'Adda.

---



### Traghetto di Leonardo (N)

Barca che permette di attraversare il fiume Adda per recarsi a Villa d'Adda che offre la possibilità di alloggio, vitto e rifornimenti.

[Per saperne di più su di esso](#)