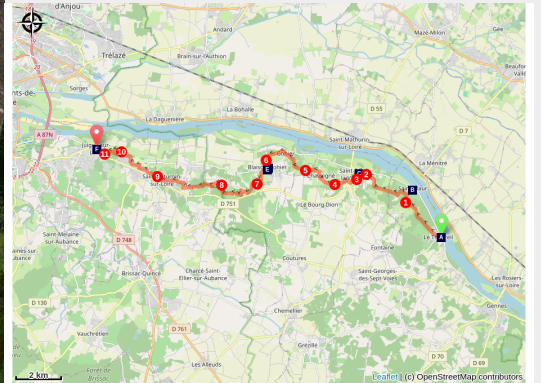


Le Thoureil a Juigné-sur-Loire

France - Pays de la Loire



Château de Blaison-Gohier (Amis saint Colomban)



Non una lunga linea retta in questa tappa, ma una moltitudine di incroci, con modifiche per ammirare il patrimonio rurale e il vigneto angioino vi accompagnerà tutto il giorno per finire sul bordo del Petit Louet.

Una giornata nei vigneti e poi in piccoli boschi alternati a coltivazioni di cereali.

Informazioni utili

Pratica : A piedi

Durata : 6 h

Lunghezza : 23.5 km

Dislivello positivo : 317 m

Difficoltà : Media

Tipo : Etape

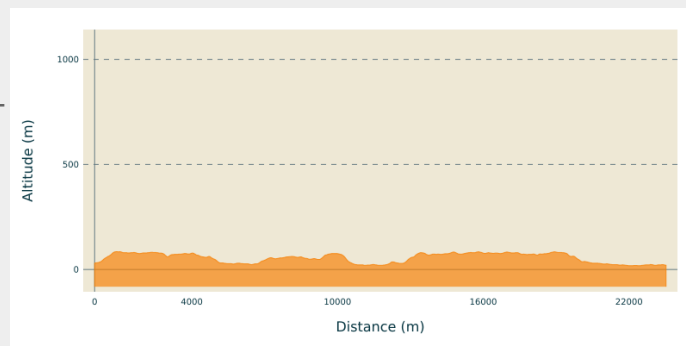
Itinerario

Partenza : Chiesa Saint-Genulf, 5 Rue du Mail, 49 350 Le Thoureil

Arrivo : Chiesa Saint-Germain, 32 Grande-Rue, 49 610 Juigné-sur-Loire

Comuni : 1. Pays de la Loire

Profilo altimetro



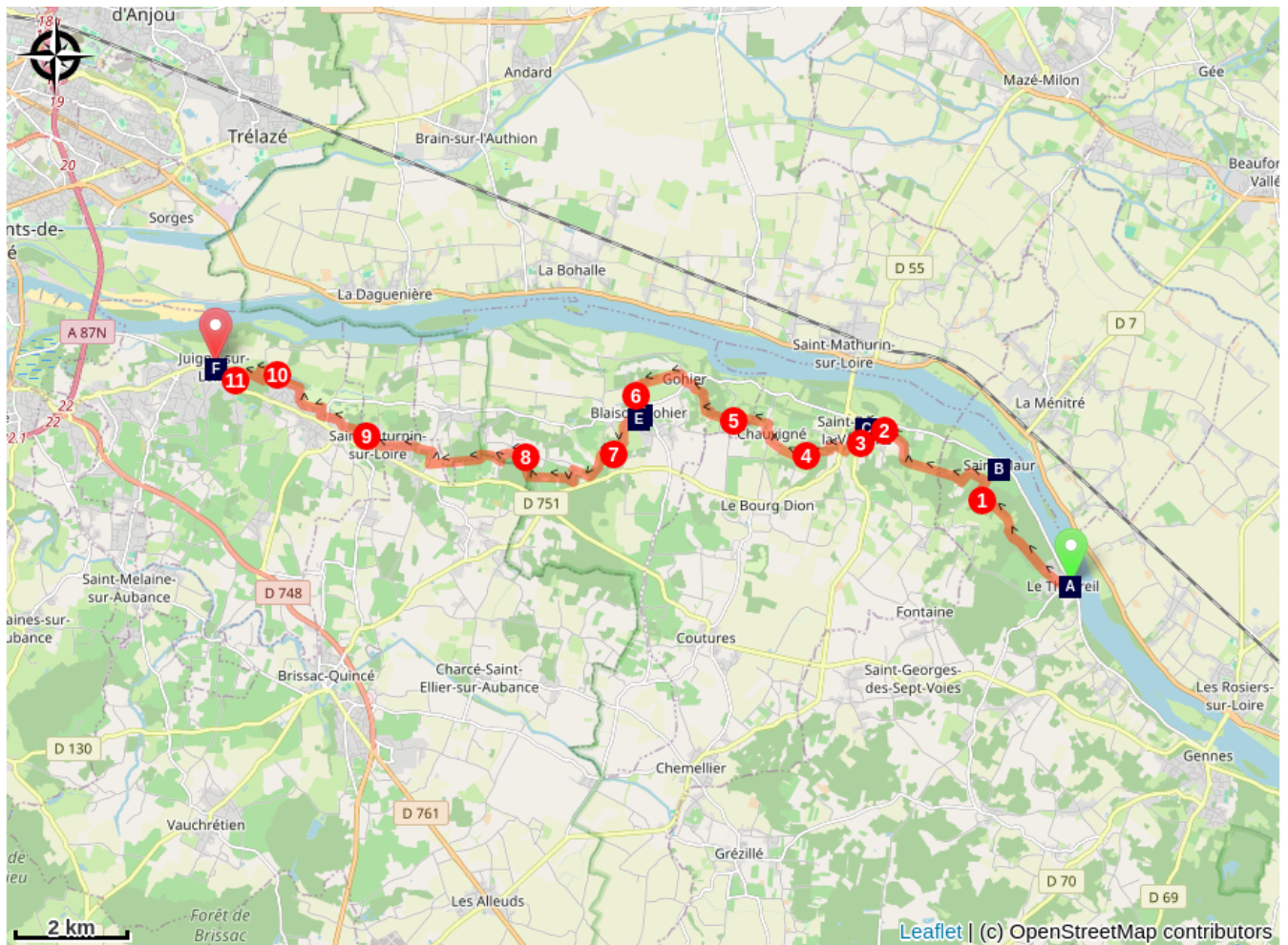
Altitudine minima 18 m Altitudine massima 85 m




Davanti alla chiesa di Thoureil, girare a destra, rue de l'église, prima strada a destra, CR 14 de Cour Gain




1. All'incrocio a destra, Route de Bougneuf, a sinistra, Chemin des Fourneaux, incrocio davanti al bosco a sinistra, Chemin des Fourneaux poi a destra nel bosco del Baillie, CR 28 de la Baillie, rimanere sulla strada asfaltata, rue de la Tour a Saint-Rémy-de-Varenne.
2. Dritto all'incrocio con rue Saint-Jean-de-l'Isle, rue du Ran, a destra all'incrocio con rue Saint-Aubin, a sinistra all'incrocio con rue de la Mairie
3. Uscire dal paese, dopo la seconda strada a sinistra, strada sterrata lungo il piccolo bosco, dritto sentiero di prato lungo il bosco a destra, bivio con la D 55, attraversare, prendere un sentiero leggermente a sinistra, dritto.
4. A Perchard, a sinistra, incrocio con strada asfaltata, a destra, prima strada sterrata, Chemin de la Chênaie, dritto, rue de Chauvigné, a destra, ruelle du Haut Chevigné, a destra, Chemin du Manoir, seconda strada a sinistra, Chemin de la butte de Gohier
5. All'incrocio a sinistra strada asfaltata, a destra nel bosco rimanere a sinistra, a sinistra incrocio con Chemin de la Grande Maison, rue de la Dube, a sinistra, attraversare la rue de la Petite Loire, prendere rue des Gabares, a sinistra Chemin des Sables
6. All'incrocio a sinistra, incrocio strada asfaltata, rue des Basses Arches, a sinistra, rue de la Dolerie, a destra Place Saint-Aubin, proseguire, rue de la Grange Aux Dimes, a sinistra Chemin de terre prima dell'incrocio, rue aux Loups, all'incrocio a destra poi a sinistra, Chemin du Tertre Ruault, all'incrocio a sinistra strada asfaltata, a sinistra, bivio a destra poi all'incrocio a sinistra chemin de terre tra vigneti e boschi
7. Primo sentiero a sinistra ai margini dei vigneti della frazione, nella curva prendere una pista sterrata a destra, all'incrocio prendere una pista sterrata ai margini del bosco, primo sentiero a destra tra vigneti e bosco. A sinistra su strada asfaltata attraversare la frazione, all'incrocio prendere una strada sterrata a sinistra, sul bordo del bosco e poi dei vigneti, primo sentiero a destra nei vigneti, impasse du Saule, a sinistra rue de Chenan, a destra chemin de randonnée nel bosco, attraversare la strada asfaltata, a destra strada Blaison Saint-Sulpice

8. Incrocio Chemin du Devant a sinistra, Chemin du devant, Chemin de l'Aireau, dopo l'ultima casa del villaggio, strada sterrata a destra, a sinistra strada asfaltata, a destra strada nel bosco, attraversare la strada asfaltata, incrocio route de Saint-Sulpice, prima strada a sinistra, attraversare St-Saturnin-sur-Loire, rue de l'Evière, rue du Logis des Bois, dopo la chiesa, seconda strada a destra, rue du Mont Rude
9. Prima di svoltare a destra, dritto nel bosco, girare a destra su strada asfaltata, rue du Vieux Bourg, attraversare la Route de la Vallée, Chemin des Ifes, a destra su rue du Molleton, a sinistra su Chemin des Dolmens, alla rotonda prima strada a destra, chemin de Pistrat, seconda strada a destra nel bosco, seguire il fiume, a destra all'incrocio su strada asfaltata.
10. Svoltare a sinistra su una strada sterrata, a sinistra davanti al vivaio, girare a destra attraversando il fiume e seguire il sentiero lungo la riva del fiume.
11. Carrefour chemin de terre svoltare a destra, costeggiare il piccolo lago, Chemin du Vieux Louet, si arriva alla chiesa di Juigné-sur-Loire.

Sulla tua strada...



-  Chiesa di San Genolfo e San Carlo a Le Thoureil (A)
-  Priorato di Saint-Rémy la Varenne (C)
-  Il castello di Blaison-Gohier (E)

-  Abbazia di Saint-Maur a Glanfeuil (B)
-  Chiesa Saint-Aubin a Blaison-Gohier (D)
-  Chiesa di Saint-Germain a Juigné-sur-Loire (F)

Tutte le informazioni utili

Comment venir ?

Trasporto

[Transport Les Garennes sur Loire](#)

Linea 17 Saumur a Angers

Sulla tua strada...



🏰 Chiesa di San Genolfo e San Carlo a Le Thoureil (A)

La chiesa di Saint-Genulf du Thoureil fu costruita nell'XI secolo sulla terrazza alluvionale sulle rive della Loira, fuori dalla portata delle inondazioni della Loira. Fu nel XIII secolo che il campanile fu costruito sul lato della Loira.

La costruzione della Grande Levée d'Anjou del XII secolo, sulla riva destra del fiume, avrà ripercussioni negative sul santuario. L'aumento del livello delle inondazioni, l'accelerazione della corrente minerà e ridurrà l'argine. Nel XVIII secolo la chiesa, invasa dalle acque più alte, fu dismessa e abbandonata nel 1781. Nel 1807, una nuova chiesa fu ricostruita e consacrata con il nome di Saint-Charles.

Due bellissime cacce dell'Abbazia di Saint-Maur de Glanfeuil sono esposte su ogni lato del coro.

Credito fotografico : Amis saint Colomban



🏰 Abbazia di Saint-Maur a Glanfeuil (B)

Gli scavi archeologici hanno attestato un'occupazione gallo-romana del sito sulle rive della Loira.

Secondo la leggenda, nel VI secolo, San Benedetto inviò in Gallia un discepolo di nome Maurus, un monaco del Mont Cassin. Qui fondò l'abbazia di Glanfeuil, la prima abbazia benedettina di Anjou, che governò per quasi quarant'anni. L'abbazia di Saint Maur, rovinata dalle incursioni normanne a metà del IX secolo e ricostruita nello stesso secolo sotto il regno di Luigi le Bègue, era stata, secondo l'usanza di quei tempi, costruita e fortificata come luogo di guerra.

Fu ricostruito nuovamente verso la fine del XVII secolo e completato con una casa abbaziale nel XVIII secolo. L'abbazia di Saint-Maur-de-Glanfeuil è stata restaurata a metà del XX secolo. Fino agli anni Ottanta l'abbazia apparteneva agli Assunzionisti; era un centro di accoglienza. L'hanno venduta agli Apprendisti di Auteuil che, non avendo il diritto di costruire laboratori, a loro volta l'hanno venduta al Consiglio Dipartimentale di Maine-et-Loire. Oggi è un centro vacanze.

L'abbazia non può essere visitata.

Credito fotografico : Amis saint Colomban



📍 Priorato di Saint-Rémy la Varenne (C)

Un atto di fondazione, datato 929, cede il priorato all'abbazia di Saint-Aubin d'Angers. Vi si stabilisce una comunità religiosa. Nel XII secolo nella sala capitolare, una delle più antiche di Anjou, fu dipinto un affresco. Dal XIII al XIV secolo il priorato prospera con il suo reddito agricolo, nel XV secolo vengono aggiunti nuovi edifici. Ammirate il superbo affresco sul camino. Dopo la Rivoluzione il priorato divenne proprietà privata e nel 1988 il comune ne divenne proprietario.

Credito fotografico : Amis saint Colomban



📍 Chiesa Saint-Aubin a Blaison-Gohier (D)

La chiesa di Saint-Aubin sostituisce una collegiata fondata da Foulques Nerra, contea di Anjou dal 987 al 1040. La chiesa attuale, in stile gotico angioino, fu costruita tra la metà del XII e la metà del XIII secolo. La volta del coro fu ricostruita nel XV secolo, contemporaneamente al capitolo dei quattro canonici e ai dieci cappellani furono assegnati nuovi banchi.

Questa chiesa fortificata aveva due passerelle coperte traforate con feritoie. È stato costruito con una pietra locale, il tufo biondo. Questa fine roccia calcarea, facilmente lavorabile, è stata estratta dalle cave di Raindron, una frazione trogloditica situata a sud del comune sulla collina di Aubance. Deve i suoi colori alle tracce di ossido di ferro.

Fonte del testo: Estratto dai pannelli informativi della chiesa di Saint-Aubin.

Credito fotografico : Amis saint Colomban



Il castello di Blaison-Gohier (E)

Questa fortezza medievale aveva sette torri. Era circondato da un fossato. In diverse occasioni è stata data alle fiamme, distrutta e poi abbandonata...

Castello eretto sotto l'autorità di Foulques III, noto come Foulques Nerra, Conte di Ajou, dal 987 al 1040.

Dal 1415 al 1430 apparteneva a Gilles de Rays, compagno di Giovanna d'Arco, meglio conosciuto con il nome di Barbablù accusato di stregoneria. Poi a partire dal XV secolo viene ricostruita e subisce l'influenza del Rinascimento.

Dalla fortezza medievale rimangono visibili alcuni dettagli come gli idranti, la base di una torre del castello d'ingresso e il segno del ponte levatoio che attraversava il vecchio fossato.

I passaggi sotterranei, e questa volta non è una leggenda romantica, conducono dal castello a vari punti del villaggio. Oggi il castello è una proprietà privata che non può essere visitata.

Credito fotografico : Amis saint Colomban



Chiesa di Saint-Germain a Juigné-sur-Loire (F)

Nel IX secolo era una chiesa di fienile. Dal 1150 al 1250, la scuola di architettura ha creato lo stile "Plantagenêt" e ha trasformato la chiesa.

Nel 1852 viene aggiunto un campanile e l'architetto Duvêtre restaura la navata e il transetto in stile neogotico.

Ciò che rende speciale questa chiesa è che le volte sono sostenute da baldacchini e non da pilastri come nelle altre chiese.

Sotto i baldacchini, statue e colonne decorano il coro.

La chiesa ha un'importante statuaria.

Credito fotografico : Amis saint Colomban