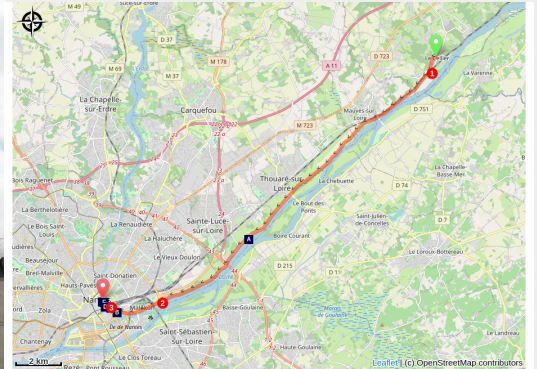


Le Cellier a Nantes

France - Pays de la Loire



Cathédrale Saint-Pierre et Saint-Paul de Nantes (Amis saint Colomban)



Godetevi il verde appena usciti dal Cellier, poi la vostra passeggiata sarà tra la ferrovia e le rive della Loira fino a Sainte-Luce-sur-Loire per arrivare a Nantes e al suo ricco passato.

Lasciando Le Cellier si arriva nella metropoli di Nantes, le rive della Loira offrono ancora oggi paesaggi bellissimi. Prendetevi il tempo di visitare l'Isola Clementina prima di arrivare al porto di Nantes, al castello e poi alla Cattedrale.

Informazioni utili

Pratica : A piedi

Durata : 5 h 30

Lunghezza : 20.9 km

Dislivello positivo : 155 m

Difficoltà : Media

Tipo : Etape

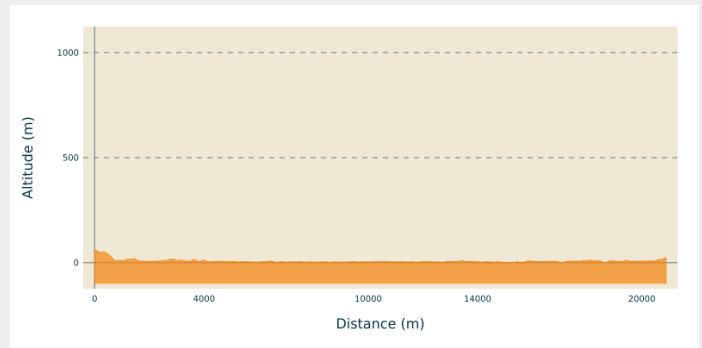
Itinerario

Partenza : Chiesa di Saint-Martin, Place Saint-Méen, 44 850 Le Cellier

Arrivo : Cattedrale di San Pietro e Paolo, Place Saint-Pierre, 44 000 Nantes

Comuni : 1. Pays de la Loire

Profilo altimetro

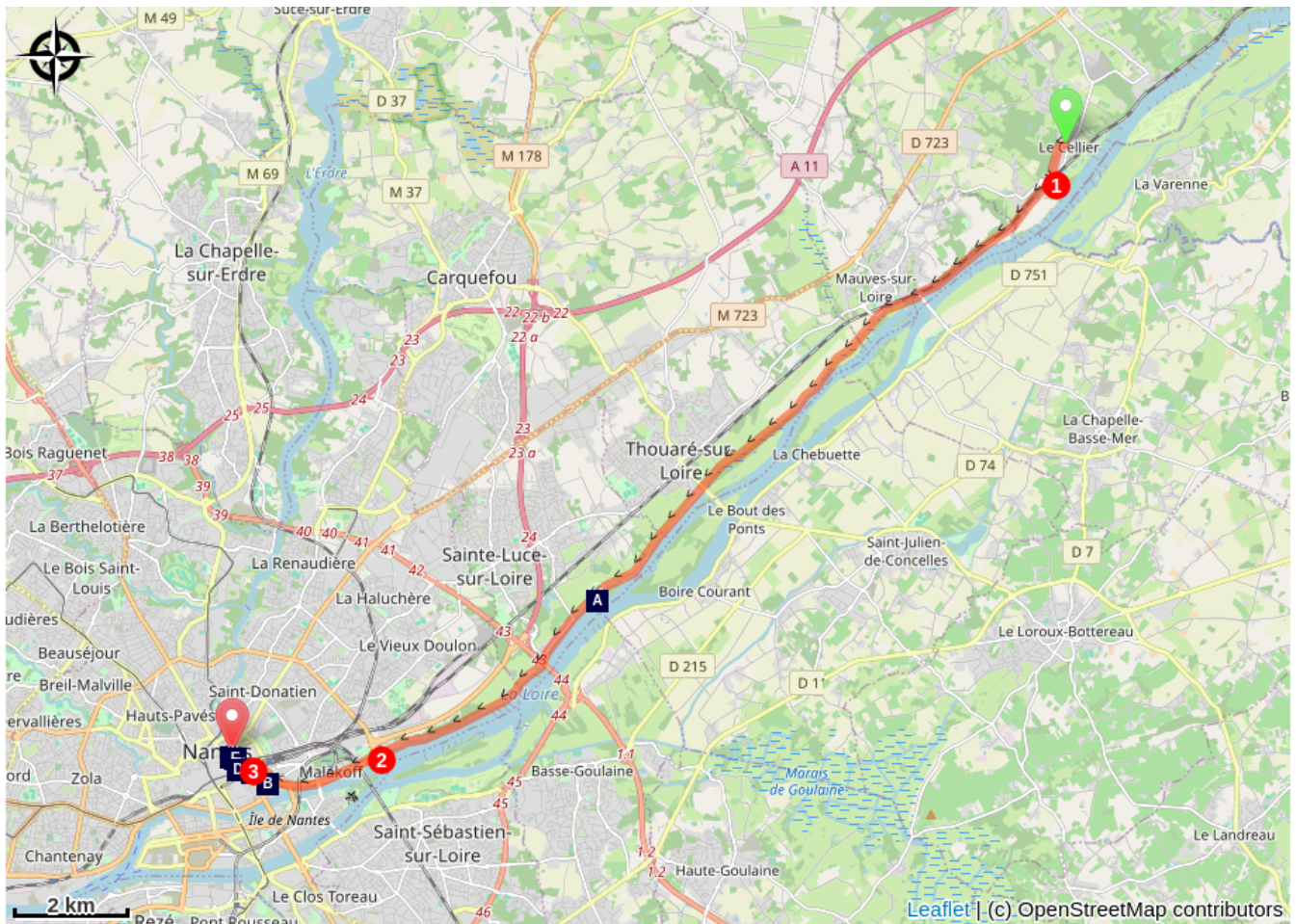


Altitudine minima 0 m Altitudine massima 59 m

Di fronte alla chiesa di Saint-Martin, girare a sinistra, prima strada a sinistra, a destra, scendere la rue des Grands Coteaux.

1. Arrivati davanti alla ferrovia, sulla destra, prendere il sottopassaggio, girare a destra tra la ferrovia e il braccio della Loira, quai des Mariniers de Mauves-sur-Loire; continuare sulla strada a sinistra, chemin des Sauterelles, all'uscita della ferrovia, continuare su Chemin de Halage, Allée Robert Cheval, Promenade de Bellevue ancora sulle rive della Loira, chemin de Halage de La Loire, chemin des Bateliers
2. Seguire il viale Saarbrücken, attraversare la rotonda, seguire il Quai de Malakoff, alla rotonda girare a sinistra sul ponte di Tbilisi, alla rotonda proseguire dritto, alla rotonda a destra, Avenue Carnot
3. Attraversare i binari della ferrovia, Pont de la Rotonde, a sinistra attraversare la corsia del filobus, Allée du Port Maillard, a destra rue des Etats, a sinistra rue Mathelin Rodier, si arriva davanti alla cattedrale.

Sulla tua strada...



📍 Isola Clémentine a Sainte-Luce-sur-Loire (A)

🏰 Il luogo unico (C)

🗨️ Il Salterio (E)

🏰 Porto Saint-Félix a Nantes (B)

🏰 Castello dei Duchi di Bretagna (D)

☀️ La Cattedrale di San Pietro e San Paolo a Nantes (F)

Tutte le informazioni utili

Comment venir ?

Trasporto

[Gare de Nantes](#)

[Bus Nantes](#)

Sulla tua strada...



🏞️ Isola Clémentine a Sainte-Luce-sur-Loire (A)

Secondo la leggenda locale, una giovane donna di nome Clementine vi partorì clandestinamente, dando così il suo nome all'isola. Fino agli anni '50, Clementine Island era una fattoria di legname, fieno e vimini. La città di Sainte-Luce l'ha acquisita in due fasi: 1973 e 1986. Poi, ha piantato alcuni alberi, ha costruito un ponte pedonale, ha installato parchi giochi per bambini e ha sviluppato aree picnic e un percorso sportivo.

Oggi, l'isola Clementina offre una magnifica vista sull'ultimo fiume selvaggio d'Europa che bagna le sue rive. Dopo aver lasciato l'isola, si può ammirare il villaggio di Bellevue prendendo il sentiero Grande Randonnée n. 3. Sulle rive della Loira, questo villaggio testimonia l'occupazione del sito all'inizio del secolo. Le capanne dei pescatori e le "case giardino" risalgono agli anni '30, quando Bellevue era un luogo di villeggiatura per gli abitanti di Nantes in cerca di spazi verdi, pesca e nuoto.

Credito fotografico : Amis saint Colomban



📷 Porto Saint-Félix a Nantes (B)

La Via Columbani attraversa la chiusa di Saint-Félix. Il fiume, l'Erdre, attraversa il centro della città di Nantes. Un tunnel lungo 700 m conduce al porto di Saint-Félix. Questo tunnel fluviale è stato scavato negli anni '30 nell'ambito dei lavori di riempimento del fiume Erdre per permettere al canale Nantes-Brest di sfociare nella Loira.

Le opere di chiusura e la discarica sono state costruite contemporaneamente al tunnel all'inizio degli anni Trenta. Questa struttura assicura lo sbocco dell'Erdre nella Loira. È costituito da una chiusa lunga 50 m per 7 m di larghezza per il passaggio delle imbarcazioni, uno stramazzo rimovibile e due paratoie di fondo per la regolazione del livello dell'acqua.

Credito fotografico : Amis saint Colomban



🏠 Il luogo unico (C)

A Nantes sono nati i biscotti "Petits Beurre" LU con i loro denti. La società Lefèvre-Utile ha iniziato la costruzione dello stabilimento di produzione nel 1895. Oggi rimane solo una delle sue due torri in stile liberty. Nel 1986 la produzione è stata trasferita fuori città. L'ambiente culturale si è poi appropriato del deserto industriale e nel 2000 è stato creato il Lieu Unique.

Credito fotografico : Amis Bretons de Colomban



Castello dei Duchi di Bretagna (D)

Situato nel cuore storico di Nantes, il Castello dei Duchi di Bretagna è il monumento simbolo del suo patrimonio urbano, insieme alla Cattedrale di San Pietro.

Sul lato della città, è una fortezza difensiva il cui cammino di ronda, lungo 500 metri, è punteggiato da sette torri collegate da mura di cinta fondate nel XIII secolo.

Sul lato del cortile, ospita un'elegante residenza ducale del XV secolo in pietra tufacea, in stile gotico fiammeggiante che porta i primi segni di ispirazione rinascimentale, e altri edifici risalenti al XVI e XVIII secolo. Questi contrappongono nella loro bianchezza e raffinatezza scolpita alla durezza delle pareti esterne realizzate in blocchi di granito separati da strati di scisto.

[Ulteriori informazioni su:](#) Wikipedia

Credito fotografico : Amis saint Colomban



Il Salterio (E)

Alla fine del XV secolo, lo sviluppo del castello e della corte ducale portò alla costruzione, da parte di alti dignitari, di alberghi nelle vicinanze. L'Hôtel de la Psallete fu così costruito nel 1462 da Jean Gougeul de Rouville, che vi abitò sia nella vita pubblica che in quella privata.

Nel XIX secolo, l'hotel accoglie il maestro della cattedrale (la Psallete) che gli dà il nome.

Credito fotografico : Amis Bretons de Colomban



☀ La Cattedrale di San Pietro e San Paolo a Nantes (F)

La tradizione fa risalire il primo edificio all'arrivo di St. Clair nel III secolo. Aveva portato da Roma un chiodo dalla croce di Cristo.

Gli scavi archeologici dell'inizio del XX secolo identificano un edificio del VI secolo. Questa cattedrale fu consacrata tra il 567 e il 580.

San Colombano probabilmente pregava in questo edificio durante i giorni passati ad aspettare una nave per l'Irlanda, che era troppo carica per prendere il mare e mettere il santo irlandese e i suoi compagni sulla riva che ripartivano verso il nord della Gallia.

La Cattedrale romanica ha portato alla modifica del coro che domina la cripta del XII secolo.

L'attuale edificio fu iniziato nel XV secolo e i lavori si protrassero fino al XVII secolo. Durante la Rivoluzione la cattedrale è scampata alla distruzione.

I violenti bombardamenti del 1944 hanno portato ad un completo restauro dell'edificio.

La navata centrale ospita le tombe e le lapidi del duca Francesco II di Bretagna e di sua moglie Marguerite de Foix (genitori di Anna di Bretagna).

Si può ammirare il cenotafio del generale Louis Juchault de Lamoricière, le sue decisive azioni militari hanno contribuito alla rapida pacificazione dell'Algeria francese nel XIX secolo, un monumento eretto nel 1878.

Una mostra molto bella della storia della cattedrale è presentata nella cripta, accessibile dall'esterno a livello del soffitto.

[Maggiori dettagli](#) : Wikipedia

Credito fotografico : Amis saint Colomban