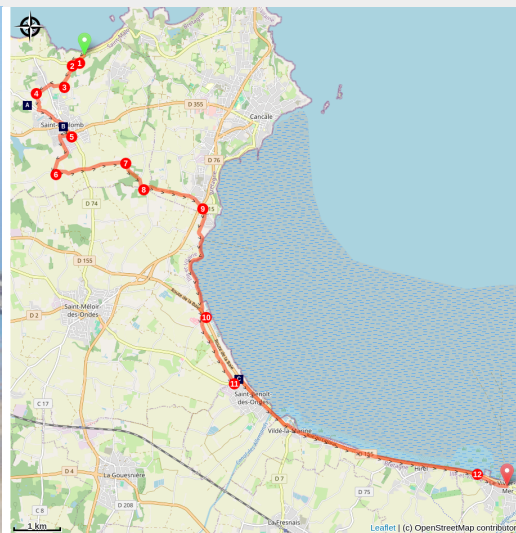


# St-Coulomb a Le Vivier-sur-Mer

France - Bretagne



Plage du Guesclin (Amis Bretons de Colombran)



## *Verso la baia di Mont St Michel e le paludi di Dol.*

Per questa tappa non è necessaria l'attrezzatura da montagna.

Partendo da Plage du Guesclin a St Coulomb, si dirige verso la baia di Mont St Michel.

Dopo uno sguardo al "rocher de l'évêque", visibile al largo con la bassa marea, si attraversa il Clos Poulet (altitudine media: 40 m), quindi si raggiunge la diga della Duchesse Anne (altitudine costante di 9 m) che delimita la baia di Mont St Michel.

### Informazioni utili

Pratica : A piedi

Durata : 5 h

Lunghezza : 19.7 km

Dislivello positivo : 150 m

Difficoltà : Media

Tipo : Etape

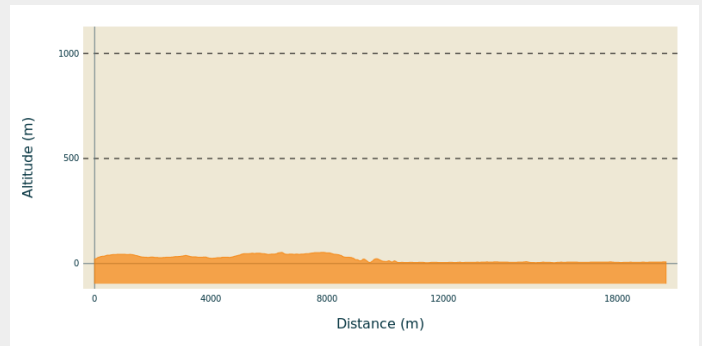
# Itinerario

**Partenza** : Croix St-Colomban, Anse Duguesclin, 35350 St-Coulomb

**Arrivo** : Place de l'église, 35960 Le Vivier sur Mer

**Comuni** : 1. Bretagne

## Profilo altimetro

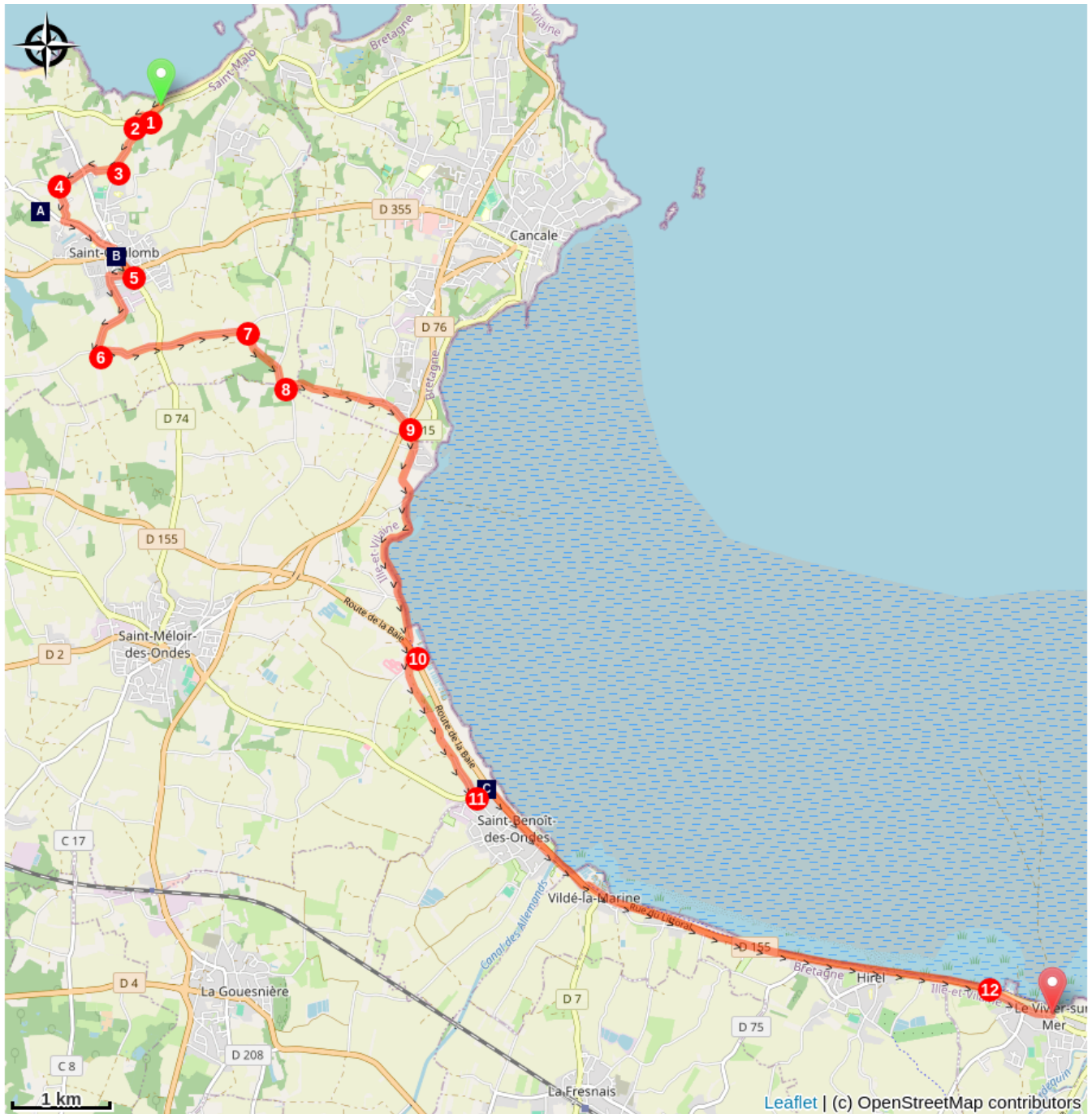




Altitudine minima 4 m Altitudine massima 53 m

Si parte lungo la strada costiera in direzione di St Malo:

1. In cima alla collina, svoltare a destra sul sentiero che forma un anello e permette di evitare il traffico.
2. Attraversare la strada costiera e prendere la strada dipartimentale in direzione di St Coulomb.
3. Dopo il campo di mele, prendere il sentiero sulla destra. Si arriva così al luogo chiamato "l'Hermitage" (traccia di un antico eremo?). Proseguire lungo la strada e attraversare la D74
4. Girate a sinistra, attraversate il villaggio di Ville-Huet fino al muro del parco di Ville-Bague e dirigetevi verso il villaggio di St-Coulomb.
5. All'uscita del villaggio, svoltare a destra verso il cimitero. Proseguire fino al calvario e svoltare a sinistra in Rue du Fresne. Proseguire fino al villaggio di Le Fresne.
6. Girare a sinistra, attraversare l'incrocio della Croix Blanche (calvario di granito dipinto di bianco) e proseguire fino al Bois du Père.
7. Dopo Le Bois du Père, prendere il sentiero a destra e seguirlo fino alla strada, quindi svoltare a destra.
8. Svoltare a sinistra sul sentiero della fattoria. Seguirla fino alla periferia di Cancale.
9. Attraversare la D76 e, dopo poche decine di metri, prendere il sentiero a destra (segnavia bianco/rosso). Seguire questo sentiero fino alla Route de la Baie.
10. Prendere la strada verso il Karting, poi il sentiero segnalato a sinistra. Si può anche proseguire lungo la Route de la Baie fino all'ingresso di St Benoît des Ondes.
11. Da St Benoît il sentiero segnalato segue la diga della Duchesse Anne, che separa la baia dalle paludi di Dol.
12. All'ingresso del paese, si gira a destra al calvario per raggiungere la chiesa.

# Sulla tua strada...



-  Malouinière de la Ville Bague (A)
-  La lesbica della duchessa Anna (C)

-  Chiesa di San Coulomb (B)

# Tutte le informazioni utili

## Comment venir ?

### Accesso

L'accesso al monumento che ricorda lo sbarco di San Colombano sulla terraferma avviene attraverso la strada costiera D201 da St Malo a Cancale. Piccolo parcheggio nelle vicinanze.

La spiaggia di Le Guesclin è accessibile in autobus durante la stagione estiva.  
[Per saperne di più](#)

# Sulla tua strada...

---



## Malouinière de la Ville Bague (A)

Le malouinières sono residenze di campagna costruite da corsari e armatori di Saint Malo alla fine del XVII secolo. Si trovano a meno di 2 ore di viaggio da Saint Malo e molte sono state costruite da Garangeau, un allievo di Vauban. Nel comune di St Coulomb se ne contano più di venti.

La carta da parati panoramica del soggiorno, risalente al 1820 e raffigurante l'arrivo di Pizarre tra gli Incas, è un monumento storico classificato (prodotto da Dufour et Leroy).

Il parco comprende anche una colombaia e una cappella semichiusa dedicata a Santa Sofia.

[Per saperne di più](#)

Credito fotografico : alain.faverais

---



## Chiesa di San Coulomb (B)

Nella chiesa si può vedere

**una statua lignea** monocroma di San Colombano. Risale al 1820 (chiesa precedente). La base di questa statua contiene due reliquie di San Colombano, una delle quali è stata consegnata a padre Michel, il parroco di San Coulomb, da monsignor Ambrosio, vescovo di Bobbio, nel luglio 2017, in occasione del Columban's Day 2017 a Pianello Val Tidone.

**il curragh:** esposto davanti alla galleria, viene utilizzato durante la processione dell'indulto ed è stato realizzato da un membro dell'associazione "Les Amis Bretons de Colomban" nel 2015. Il curragh è la nave utilizzata dai monaci per viaggiare tra l'Irlanda e il continente.

**lo stendardo:** realizzato di recente, evoca l'arrivo di San Colombano

**Il bassorilievo** in legno ai piedi dell'altare: raffigura l'arrivo di San Colombano sulla spiaggia, atteso dalla popolazione locale. È stato realizzato nel 1953

**la vetrata** di San Colombano nel coro, realizzata nel 1868 dal maestro Ernest Steizi.

Alla fine del villaggio, in direzione di Cancalle: statua di San Colombano risalente al 2000 e donata da Martine Latimier e Bertram Wawera.

Credito fotografico : Amis Bretons de Colomban

---



## 📍 La lesbica della duchessa Anna (C)

La Digue de la Duchesse Anne è una diga costruita sulle antiche spiagge di barriera che separavano la baia dalle paludi di Dol de Bretagne. Si estende per circa trenta chilometri fino alla cappella di Ste Anne.

La costruzione iniziò probabilmente nell'XI secolo e proseguì nei secoli successivi, trasformando le paludi in polder.

Il confronto tra i livelli del terreno sul lato della baia e sul lato del polder conferma che la baia si è insabbiata.

Credito fotografico : Amis Bretons de Colombran