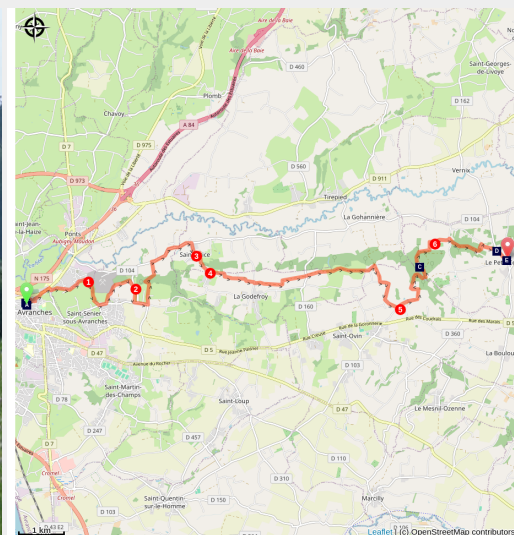


Da Avranches a Petit-Celland

France - Normandie



La Godefroy (Amis Bretons de Colombran)



Sopra la valle della Sée.

Un completo cambiamento di atmosfera rispetto alla tappa precedente. Non più prati salati ma prati e boschi, non più dighe a quota costante ma sentieri ripidi, non più pecore ma mucche e cavalli. Entriamo in Normandia seguendo il fiume Sée.

Informazioni utili

Pratica : A piedi

Durata : 4 h 30

Lunghezza : 17.8 km

Dislivello positivo : 465 m

Difficoltà : Facile

Tipo : Etape

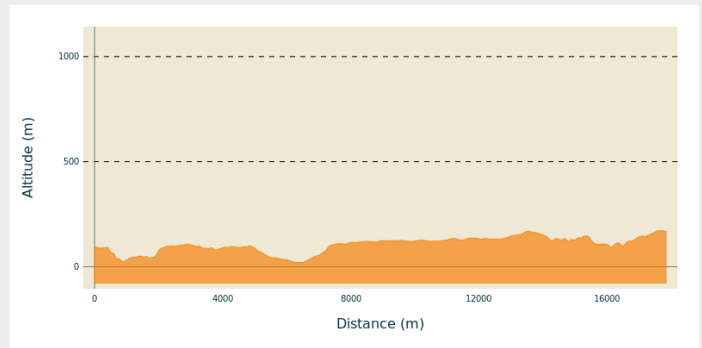
Itinerario

Partenza : Scriptorium, Place d'Estetouville, 50300, Avranches

Arrivo : Place de l'église, 50370, Petit Celland

Comuni : 1. Normandie

Profilo altimetro

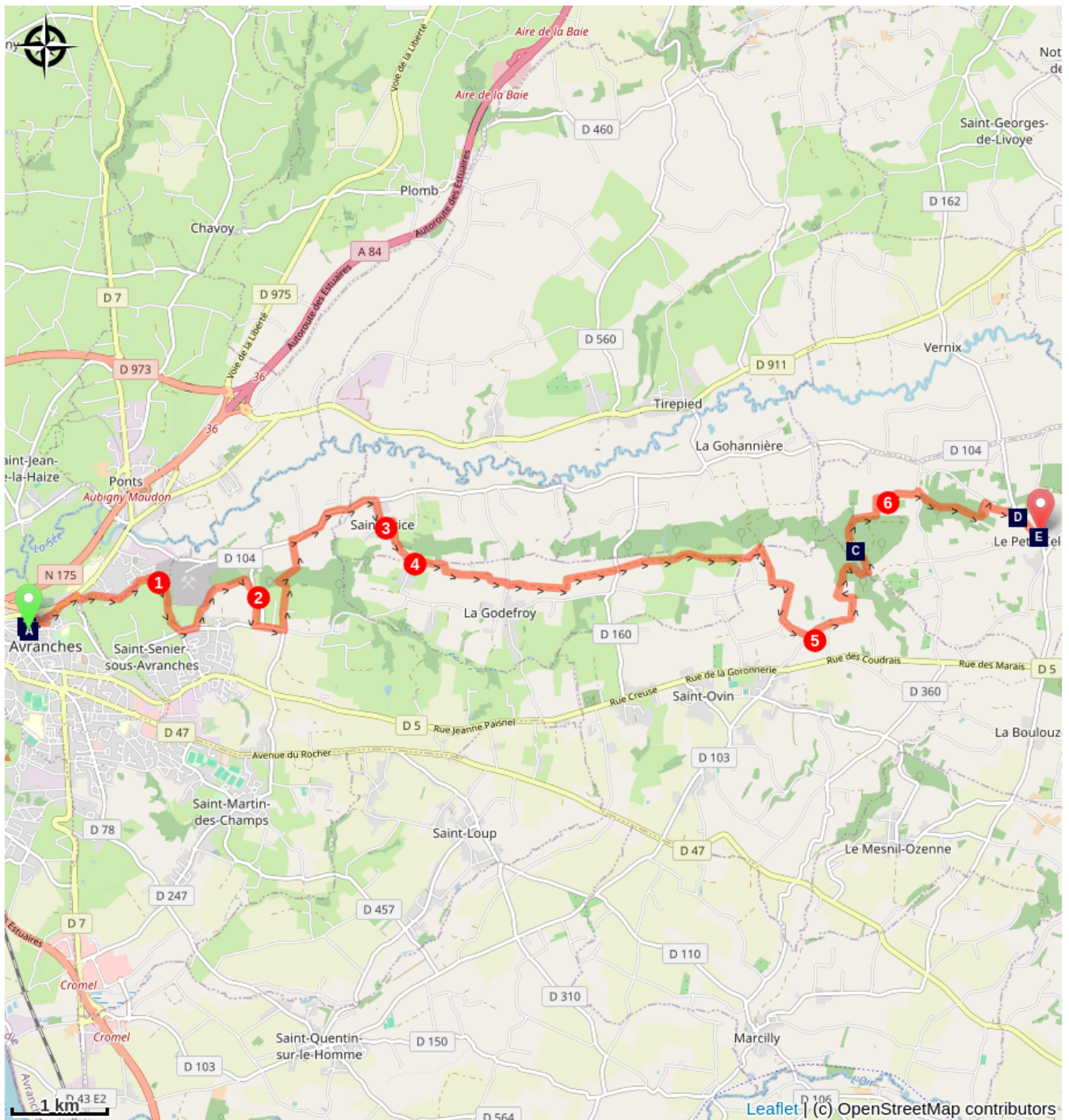




Altitudine minima 19 m Altitudine massima 171 m



Lasciare Avranches lungo la rue du Grand Tertre, quindi svoltare a destra in rue de la Liberté. Prima della casa di riposo, svoltare a destra su chemin de Pivette. Al bivio, svoltare a sinistra sulla strada senza uscita. Seguire il sentiero che costeggia il complesso residenziale. (Seguire i cartelli bianco-rossi):

1. Prendere il sentiero a destra prima del bosco e seguirlo fino a una strada. Svoltare a sinistra e poi ancora a sinistra sulla strada che porta alla fattoria Méhenry. Proseguire lungo il sentiero fino a raggiungere una strada. Svoltare a destra.
2. All'incrocio, girare a destra sul sentiero che costeggia il laghetto del centro ricreativo. Alla strada, girare a sinistra. Uscendo dal villaggio di Le Hamel, all'incrocio con un calvario, girare a sinistra sulla strada e poi sul sentiero che la costeggia. Al bivio dopo l'ingresso nel bosco, si gira a sinistra e si scende fino alla D104. Svoltate a destra e, dopo aver superato il mulino di Palorette, girate a destra nel villaggio di St Brice.
3. Girare a sinistra sulla piazza della chiesa, poi a destra al bivio (cartelli rosso/bianco).
4. Dopo aver superato il calvario, svoltare a sinistra sul sentiero. Proseguire dritto, sia su questo sentiero che sui tratti asfaltati, fino a raggiungere il villaggio di Les Forges. Attraversare la frazione, lasciando la strada di accesso, e imboccare il sentiero sulla destra. Si sale verso i villaggi di La Chatterie e L'Eurtre.
5. All'incrocio, svoltare a sinistra sul sentiero Hardouin. Continuare su questo sentiero, poi, quando si piega a destra, girare a sinistra sul sentiero sotto gli alberi. Seguirlo fino allo stagno. Attraversare l'argine dello stagno e girare a sinistra. Proseguire fino al villaggio di La Tessardière.
6. Attraversare il villaggio e, all'incrocio, girare a sinistra per qualche metro e poi a destra sul sentiero che fa una curva a gomito. Alla strada, girare a destra per raggiungere Le Petit Celland.

Sulla tua strada...



-  Avranches (A)
-  Oppidum du Chatelier (C)
-  Le Petit-Celland (E)

-  Scriptorial d'Avranches (B)
-  Le Tre Croci (D)

Tutte le informazioni utili

Sulla tua strada...



Avranches (A)

Avranches era originariamente la capitale degli Abrincates e nel V secolo divenne sede vescovile. Il suo vescovo più famoso nel X secolo fu Aubert, che fondò Mont St Michel. Nel luglio 1954 è stato inaugurato lo Scriptorial, il museo dei manoscritti di Mont St Michel.

[Per saperne di più](#)

Credito fotografico : Amis Bretons de Colomban



Scriptorial d'Avranches (B)

Lo Scriptorial d'Avranches, o Musée des Manuscrits du Mont, ha aperto i battenti nel 2006. Presenta vari manoscritti copiati e miniati sul Monte tra il X e il XII secolo. Presenta anche vari pezzi trovati durante le ricerche archeologiche.

Credito fotografico : Amis Bretons de Colomban



Oppidum du Chatelier (C)

Questo oppidum gallico sul territorio degli Abrincates occupa una ventina di ettari ed è situato a 170 metri di altitudine su un crinale che domina la valle della Sée di 80 metri. La tribù degli Abricantes ha dato il nome alla città di Avranches.

[Per saperne di più](#)

Credito fotografico : Amis Bretons de Colomban



Le Tre Croci (D)

Originariamente in legno (nel 1814) e poi in granito, queste tre croci del 1899 sono state erette in onore delle vittime tra i chouani e i repubblicani: (due preti refrattari per la prima croce, Victor-Philippe de Cantilly ucciso il 2 maggio 1796 per la seconda e Gabriel-Fleury Desfeux e Louis-George de Gouvez per la terza).

Credito fotografico : Amis Bretons de Colomban



Le Petit-Celland (E)

La chiesa fu costruita nel X secolo. Fu quasi interamente ricostruita dopo la visita del vescovo nel 1749, che la giudicò in cattivo stato di conservazione, lasciando solo la base del campanile e una chiave di volta con la data 1607. Fu ampliata nel XIX secolo e la guglia fu costruita nel 1901. Ospita una serie di oggetti classificati come monumenti storici.

[Per saperne di più](#)

Credito fotografico : Amis Bretons de Colombran