Da Le Petit Celland a St Pois

France - Normandie

Croix de chemin (Amis Bretons de Colomban)

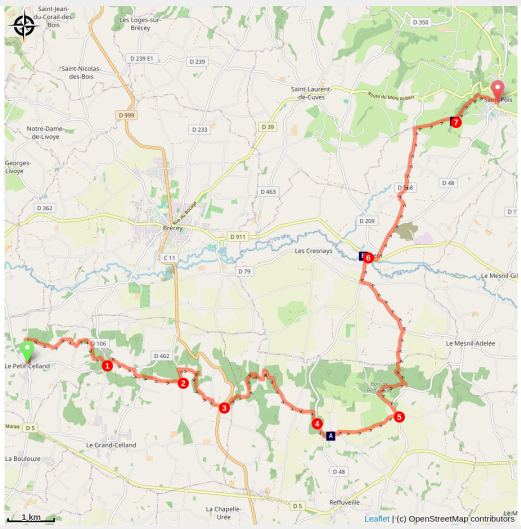

L'alta valle della Sée.

All'inizio, il percorso di questa tappa continua a seguire la "linea di cresta" sopra la valle della Sée, con tutti i suoi panorami. Attraversa poi questa valle per risalire il versante settentrionale. Il bocage normanno prende forma.

Informazioni utili

Pratica : A piedi

Durata : 6 h

Lunghezza : 23.7 km

Dislivello positivo : 569 m

Difficoltà : Media

Tipo : Etape

Itinerario

Partenza : Place de l’église, 50370 Petit Celland
Arrivo : Place de l’église, 50670 St Pois
Comuni : 1. Normandie

Profilo altimetro

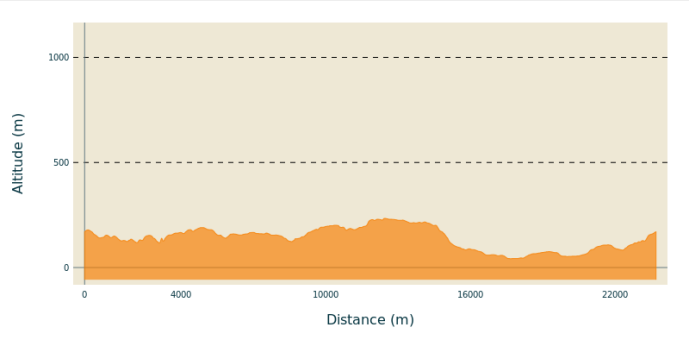

Altitudine minima 42 m Altitudine massima 234 m

Lasciare il villaggio di Petit Celland in direzione di La Fouquière. Prendere il sentiero sulla destra, poco prima del bosco. Seguirlo fino alla strada e svoltare a sinistra. Prendere il sentiero a destra (percorso per mountain bike). Al villaggio di La Raberie, prendere il sentiero a sinistra e al villaggio di Bois Regnier girare di nuovo a sinistra sul sentiero e scendere fino alla D106:

1. Attraversare la strada e imboccare il sentiero di fronte in direzione del villaggio di La Sourdière. In paese, girare a destra seguendo i cartelli bianco/rossi. All'incrocio successivo, girare a destra sulla D462 e lasciarla al villaggio di l'Aiglerie prendendo la strada a sinistra e il sentiero che la costeggia.
2. All'incrocio con la strada, si gira a sinistra e, in discesa, si prende il sentiero a destra in direzione di La Guette de Bas. Aggirato il villaggio di l'Anglaicherie, ci si immette sulla D999.
3. Attraversare la strada e prendere il sentiero di fronte. Seguire questa pista e la strada che la costeggia (segnavia bianco/rosso). All'incrocio, dirigersi verso il villaggio di La Fonce e immettersi sulla D48.
4. Attraversare la superstrada e prendere il sentiero di fronte, parallelo alla strada, in direzione del Moulin de Signy. Proseguire lungo il sentiero fino alla strada e svoltare a destra per raggiungere la cappella. Sopra la cappella, al bivio girare a destra e poi a sinistra verso Loteray. Salendo la collina, prendere il sentiero a destra e seguirlo fino all'incrocio con la D495.
5. Girate a sinistra e, al bivio successivo, proseguite a sinistra verso Cuves. All'incrocio successivo, prendere il sentiero segnalato a destra. Seguire le indicazioni fino all'incrocio con la D79. Svoltare a sinistra sulla strada principale per raggiungere Cuves.
6. Nel villaggio di Cuves, svoltare a destra sulla D911. All'uscita del paese, svoltare a sinistra sulla D48, in direzione del cimitero. Al bivio del calvario, prendere il sentiero a sinistra. Seguirlo e svoltare a sinistra sulla D568. Sulla D568, girare a destra e seguirla fino alla strada di accesso alla fattoria Soudairie. A questo punto, svoltare a destra.
7. In fondo alla collina, dopo il ponte sul Glanon, prendere il sentiero a sinistra vicino al calvario. Seguire questo sentiero segnalato fino al villaggio di St Pois.

Sulla tua strada...

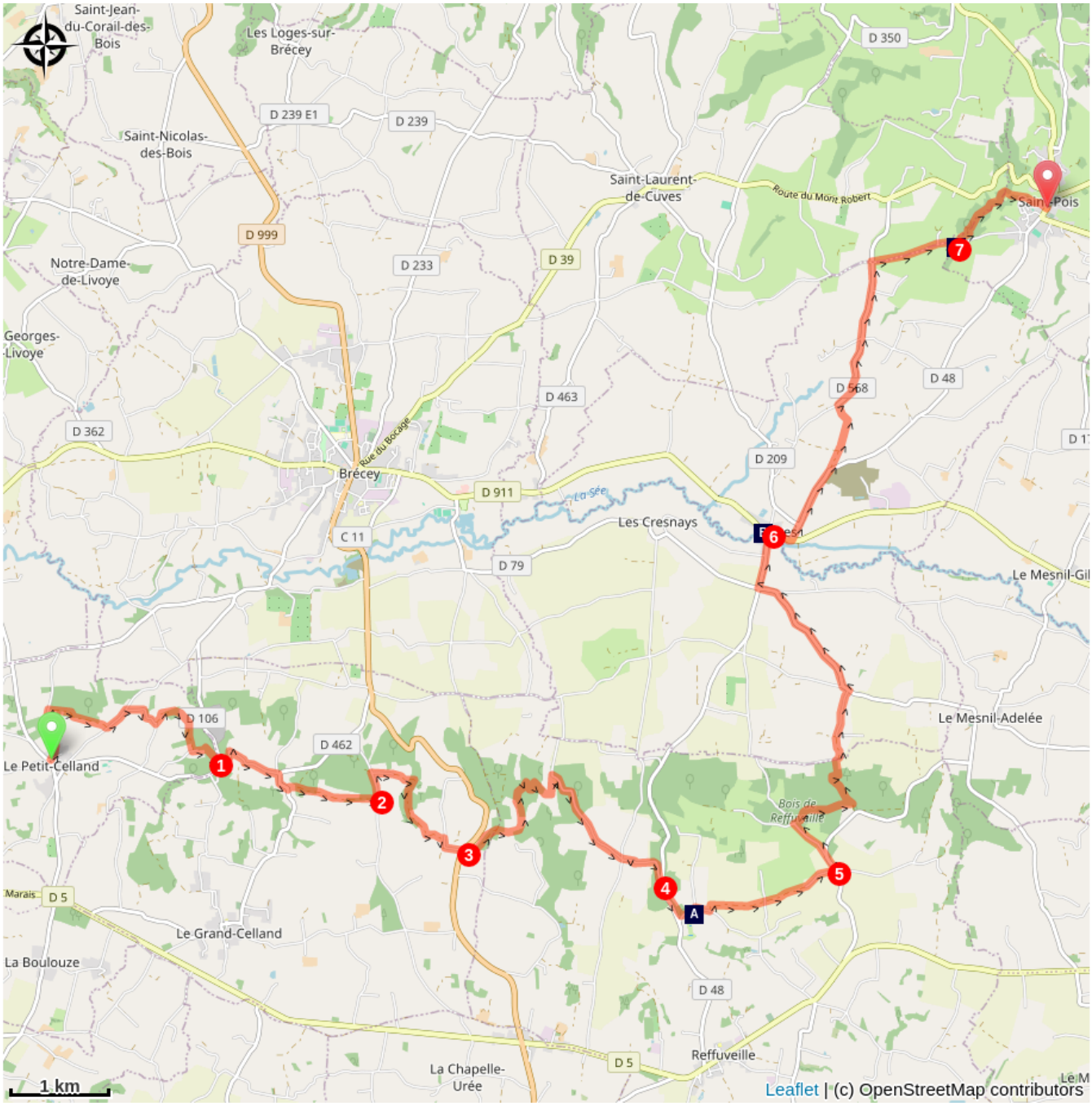

Cappella Signy (A)

Cuves (B)

James Cross (C)

Tutte le informazioni utili

Sulla tua strada...

🏛 Cappella Signy (A)

La cappella Signy, situata a breve distanza dal Manoir, fu costruita nel 1620 da Françoise de Signy, signora del luogo. È un luogo di pellegrinaggio a Notre-Dame-de-Pitié, Mater Dolorosa. In passato ha avuto diversi cappellani, ma non erano obbligati a rimanere in residenza.
La facciata principale, un campanile a pettine, ha due livelli di elevazione: il primo ha una porta ad arco ribassato e il secondo è cieco. La cappella non presenta altre aperture.

Credito fotografico : Amis Bretons de Colomban

🏛 Cuves (B)

Cuves fu teatro di battaglie tra carri armati durante lo sfondamento di Avranches, dal 3 al 10 agosto 1944.
La chiesa di Saint-Pierre, con il suo tetto a campanile, risale alla prima metà del XVIII secolo. Sul muro di cinta si trovano diverse croci, tra cui una croce bubbonica davanti alla quale i fedeli pregavano contro la peste.

Per saperne di più

Credito fotografico : Amis Bretons de Colomban

🏛 James Cross (C)

Precedentemente situata accanto all'ormai scomparsa cappella di St Jacques, fu spostata vicino a questo ponte nel 1823.

Credito fotografico : Amis Bretons de Colomban