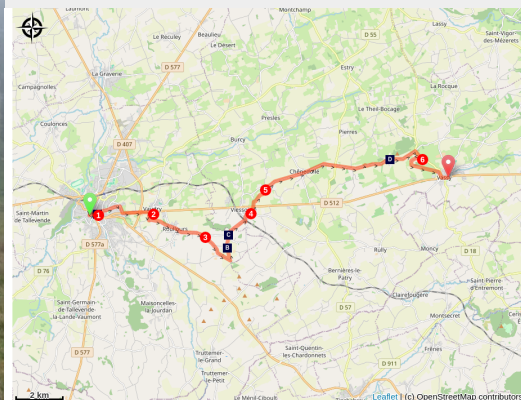


di Vire al Vassy

France - Normandie



La Normandie dans la brume (Amis Bretons de Colomban)



Attraverso il bocage della Normandia.

Campagna ondulata, pascoli verdeggianti e mandrie di mucche.

Informazioni utili

Pratica : A piedi

Durata : 5 h 48

Lunghezza : 22.4 km

Dislivello positivo : 329 m

Difficoltà : Media

Tipo : Etape

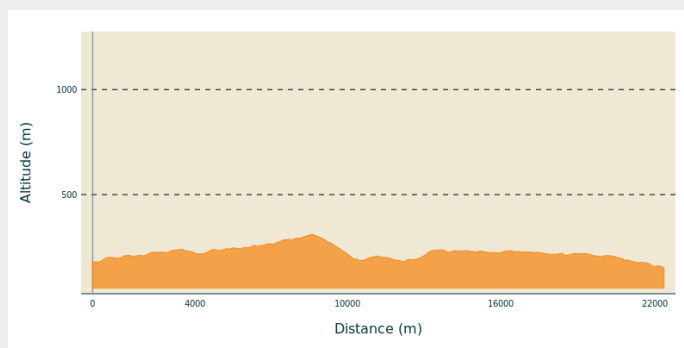
Itinerario

Partenza : Chiesa di Notre Dame - 14500
- Vire

Arrivo : Chiesa, rue Joseph Requeut -
Vassy - 14410 Valdallière

Comuni : 1. Normandie

Profilo altimetro

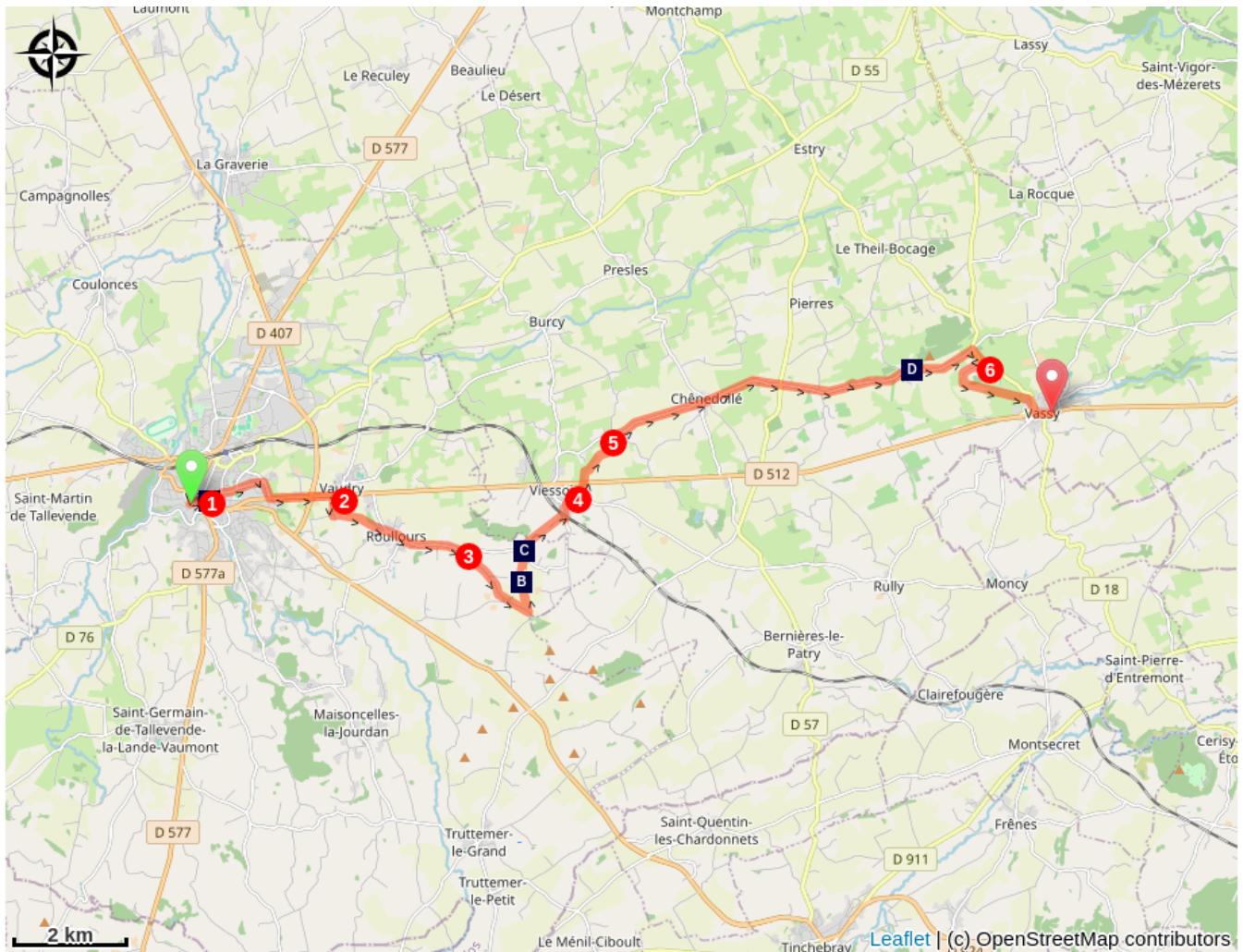


Altitudine minima 152 m Altitudine massima 310 m



Dal piazzale della chiesa, percorrere rue Saulnerie a sinistra della chiesa verso il campanile. Aggirate il campanile, attraversate la rotonda e imboccate il passaggio sotto l'edificio per risalire in Rue des Déportés e Place St Thomas:

1. Passare davanti alle rovine della chiesa di St Thomas Beckett e al parco, quindi girare a sinistra in rue des Capucins. Prendere quindi rue des Noes davy (seconda strada a destra). Seguirla fino alla rotonda e svoltare a destra in Avenue d'Atacomulco per immettersi sulla strada Condé-sur-Noireau. Svoltare a sinistra su questa strada e seguirla fino all'ingresso di Vaudry.
2. Prendere la prima strada a destra all'ingresso di Vaudry dopo il ponte sotto la D407 e proseguire fino al villaggio di Les Essarts. Prendere la strada a sinistra in direzione del Moulin de Roullours. Superare la chiesa di Roullours e proseguire lungo la D188.
3. Al bivio, girare a destra in direzione di Mont-Beslon. Seguire questa strada fino a un incrocio. Pochi metri prima dell'incrocio, svoltare a destra sul sentiero che conduce al panorama di Houllès. Seguire questo sentiero fino al villaggio di La Vautrie e al monumento a ND de La Salette. Prendere quindi il sentiero di fronte che è più vicino alla casa (attenzione: non prendere il sentiero segnalato). Scendere fino al passaggio a livello e attraversarlo. Prendere il sentiero a destra dopo la prima casa e seguirlo fino alla D311.
4. Svoltare a destra sulla D311, poi a sinistra dopo la fattoria. Dopo aver attraversato la D512, continuare su questa strada e svoltare a destra sul sentiero segnalato per i ciclisti. All'incrocio successivo, svoltare a sinistra (percorso ferroviario e sterrato).
5. All'incrocio con la D303, girare a destra e seguire questa strada fino alla D56. Svoltare a destra.
6. Svoltare a destra verso il villaggio di La Tirelière e attraversarlo (prima biforcazione a destra, seconda biforcazione a sinistra). Alla fine del vicolo cieco, proseguire lungo la pista che lo costeggia e scendere verso Vassy. Risalire il paese fino alla chiesa.

Sulla tua strada...



-  Chiesa di San Tommaso Beckett (A)
-  Notre Dame de la Sallette (C)

-  Panorama di Houles (B)
-  Castello Vassy (D)

Tutte le informazioni utili

Sulla tua strada...



🏛 Chiesa di San Tommaso Beckett (A)

La chiesa più antica di Vire fu costruita attorno al 950. Più volte modificata e dismessa, fu danneggiata nel 1944 e lasciata così com'era. Rimane solo il portico del XII e del XVIII secolo.

Credito fotografico : Amis Bretons de Colombar



🌄 Panorama di Houlles (B)

Il percorso passa su un'altura che offre un bellissimo panorama sul bocage normanno... quando il tempo non è nuvoloso.

Credito fotografico : Amis Bretons de Colombar



🏛 Notre Dame de la Sallette (C)

Nei pressi del villaggio di La Vautrie, un piccolo monumento in granito dedicato a Notre Dame de la Salette.

Credito fotografico : Amis Bretons de Colombar



🏛 Castello Vassy (D)

L'edificio che vedete sul ciglio della strada non è il castello di Vassy. È inutile cercarlo, non lo vedrete. Il castello del XVII secolo è stato demolito volontariamente dal suo proprietario nel 1952.

Credito fotografico : Amis Bretons de Colombar