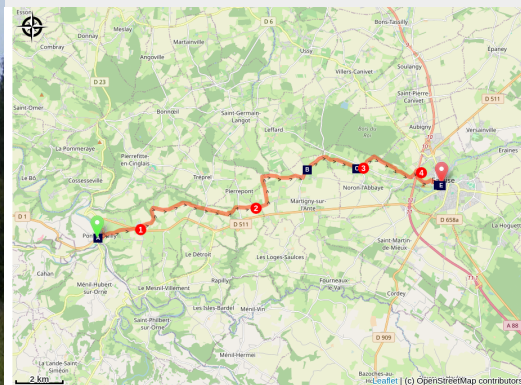


da Pont-d'Ouilly a Falaise

France - Normandie



Eglise de Bourg d'Ouilly (Amis Bretons de Colombar)



Nella capitale di Guglielmo il Conquistatore.

Una tappa nel cuore della Normandia e, più precisamente, della Suisse Normande. Attraverserete villaggi e borghi che portano tracce di storia antica e recente.

Informazioni utili

Pratica : A piedi

Durata : 5 h 30

Lunghezza : 20.5 km

Dislivello positivo : 394 m

Difficoltà : Media

Tipo : Etape

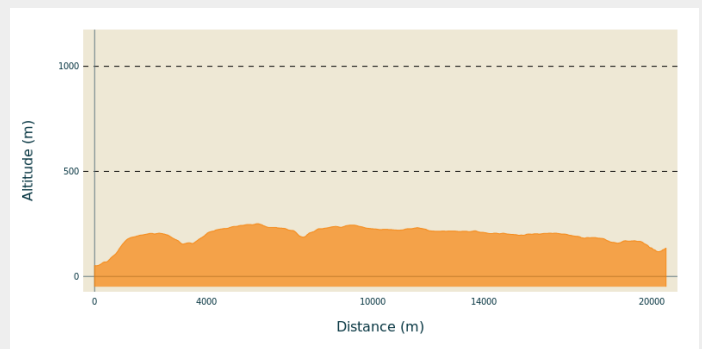
Itinerario

Partenza : Place de l'église, rue de Bretagne, 14690 Pont-d'Ouille

Arrivo : Chiesa della Santissima Trinità, 14700 Falaise

Comuni : 1. Normandie

Profilo altimetro

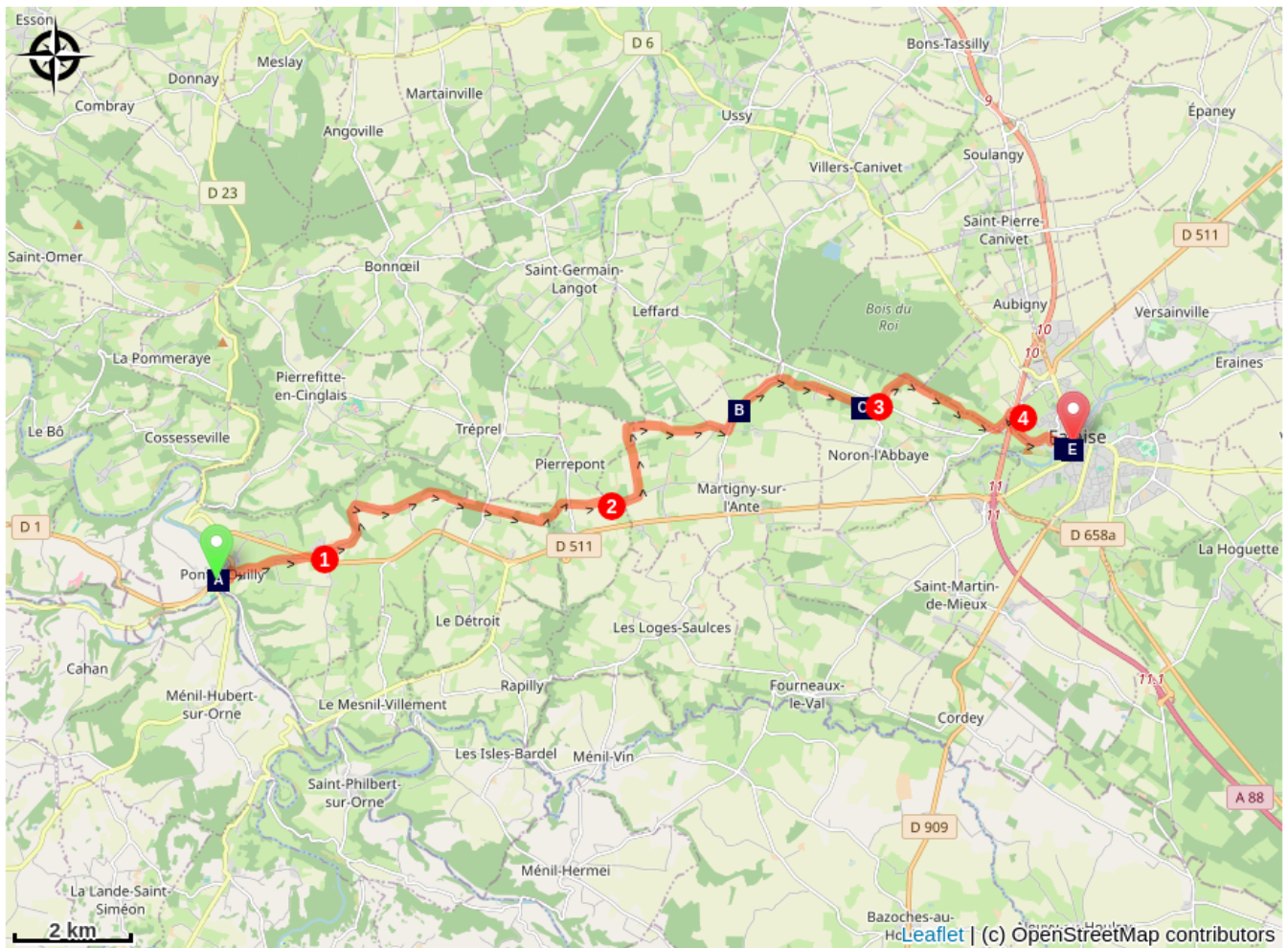


Altitudine minima 51 m Altitudine massima 251 m

Da Place de l'Eglise, percorrere Rue de Bretagne verso l'Orne, attraversare il fiume e risalire Rue de la Vème République, quindi Rue de Falaise. All'uscita del paese, svoltare a destra sulla "Route du Roi" (cartelli gialli/rossi). Proseguire dritto fino all'incrocio con la D56 in località Les Coursières. Attraversare la strada fino alla chiesa di Bourg d'Ouille:

1. Davanti alla chiesa si gira a sinistra, poi a destra verso Glatigny. Al bivio prima di questa frazione, girare a destra. Attraversare la frazione di Parc, passando a sinistra della casa, e proseguire dritto lungo il sentiero. Attraversare la frazione di Les Iles d'Ouille e, alla fine della frazione, prendere il sentiero che prosegue dritto. Seguire questo sentiero, attraversando la D43 e poi la D133 (Chemin des Pèlerins).
2. All'incrocio con la route de Marcrué, si gira a destra e, dopo aver superato la strada di accesso alla frazione, si prende il sentiero a sinistra. Alla fine di questa pista, si gira a destra fino alla frazione di La Croix. Attraversare la frazione e, all'incrocio, svoltare a sinistra verso la frazione di L'Église sulla D240. Seguire la strada attraverso la frazione e, prima dell'incrocio con la D157, imboccare il sentiero alberato sulla destra alla curva a sinistra. Proseguire fino al villaggio di Bruyère. In paese, svoltare a sinistra per immettersi sulla D157.
3. All'incrocio, svoltare a destra sulla strada principale, quindi prendere la prima strada a sinistra. Seguire questa strada e, quando curva a sinistra, prendere il sentiero che prosegue dritto. Seguitela fino a raggiungere la D157. Svoltare a sinistra sulla D157, poi a destra verso Falaise. Passare sotto la superstrada e girare a destra verso il sito dei nomadi.
4. Proseguire dritto su Rue du Mont Myrrha. Alla fine della strada, girare a destra e poi a sinistra in rue du Val d'Ante verso il campeggio. Una volta entrati nel campeggio, girare a destra in rue de Val d'Ante. All'altezza della piazzetta (Place de la Mutualité), proseguire dritto per la Venelle des Gardes. In cima a questa, svoltare a sinistra sulla strada acciottolata e attraversare la Porte Philippe Jean. All'incrocio, girare a destra in Rue du Camp Ferme e raggiungere Place de l'Eglise de la Ste Trinité.

Sulla tua strada...




 Pont-d'Ouilly (A)

 Noron l'Abbaye (C)

 Chiesa di Santa Trinità di Falaise (E)

 Martigny-sur-l'Ante (B)

 Castello di Falaise (D)

Tutte le informazioni utili

Sulla tua strada...



Pont-d'Ouilly (A)

Situato nel cuore della regione della Suisse Normande e alla confluenza dei fiumi Noireau e Orne, Pont-d'Ouilly è stato uno dei pochi punti di attraversamento dell'Orne sulla strada che da Parigi e Rouen portava in Bretagna fin dal XII secolo. Purtroppo, i bombardamenti del 1944 per distruggere il ponte hanno causato danni ingenti e la regione è stata dichiarata zona disastrosa.

Credito fotografico : Amis Bretons de Colombar



Martigny-sur-l'Ante (B)

Prima di tutto, il luogo noto come "La Croix", dove si trova una croce sul ciglio della strada. Risale al 1603 ed è stata restaurata nel 1862, secondo i segni sulla sua base.

In seguito, nel luogo detto "l'église", si trovano un castello, un presbiterio e una cappella recentemente restaurata.

La cappella in stile gotico risale al XIII secolo ed è dedicata a San Martino di Tours. All'interno sono stati installati nel 1924 un altare e una pala d'altare del XVIII secolo provenienti dall'Hôtel-Dieu di Falaise, classificato come monumento storico nel 1976.

Credito fotografico : Amis Bretons de Colombar



Noron l'Abbaye (C)

Il priorato di Saint-Pierre fu costruito nel 1072 dal signore locale Guillaume Pantol, che portò con sé molte reliquie di San Nicola (un'ampolla contenente un dente e pezzi della sua tomba). Oggi di proprietà privata, è classificata come monumento storico. È stata danneggiata dai bombardamenti della Seconda guerra mondiale.

Credito fotografico : Amis Bretons de Colombar



Castello di Falaise (D)

Il castello sulla scogliera si trova su uno sperone roccioso che domina la valle dell'Ante. Le sue tracce più antiche risalgono al X secolo. Qui nacque nel 1027 Guglielmo il Bastardo, meglio conosciuto come Guglielmo il Conquistatore. Partì da Falaise per conquistare l'Inghilterra.

[Per saperne di più](#)

Credito fotografico : Amis Bretons de Colombar



Chiesa di Santa Trinità di Falaise (E)

La chiesa della Santissima Trinità, costruita al riparo del castello nell'840, è la più antica parrocchia di Falaise.

L'attuale chiesa, che è stata martoriata da vari conflitti (l'annessione della Normandia nel 1204, la Guerra dei Cento Anni nel 1477 e la Seconda Guerra Mondiale), è stata costruita tra il XIII e il XVI secolo. Il deambulatorio è insolito perché è sopraelevato. Ciò è dovuto al fatto che attraversa una strada.

Credito fotografico : Amis Bretons de Colombran