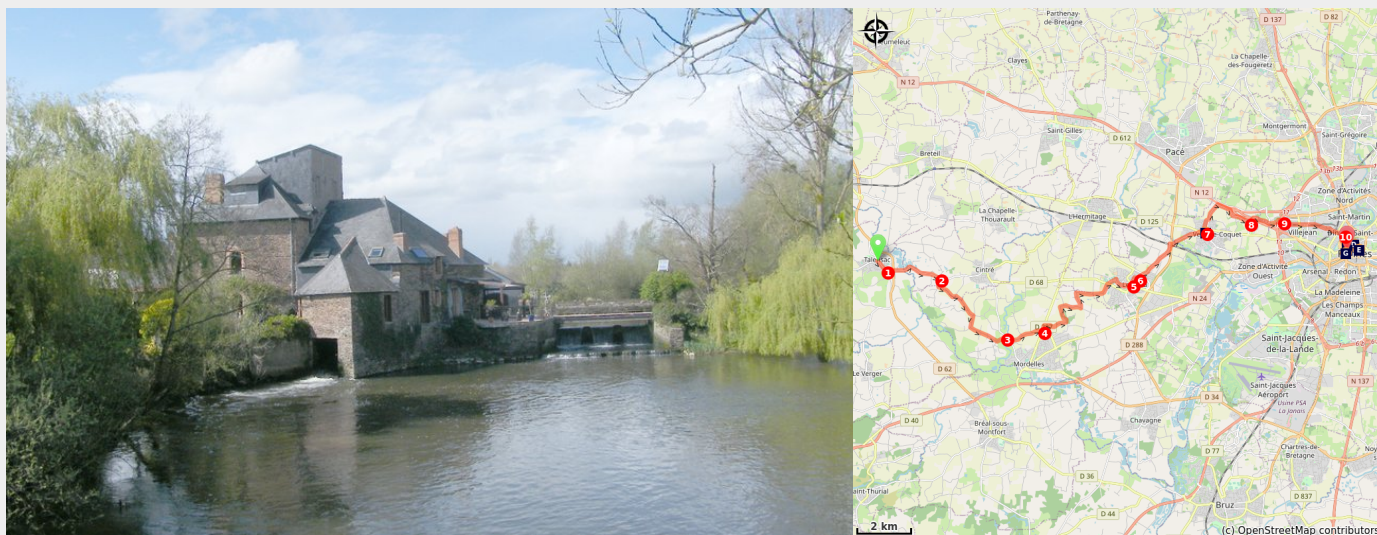


da Talensac a Rennes

France - Bretagne



Le Moulin du Guem (Amis Bretons de Colombar)

Sulla strada per la capitale della Bretagna.

L'inizio della tappa sarà lungo il fiume "le Meu" che sfocia nella Vilaine. Poi, la vicinanza della città di Rennes sarà sempre più sentita: assenza di percorsi pedonali, traffico pesante e attraversamento di molti complessi residenziali. D'altra parte, l'attraversamento di Rennes stesso sarà effettuato da un percorso relativamente protetto attraverso l'università e il centro ospedaliero.

Informazioni utili

Pratica : A piedi

Durata : 6 h 48

Lunghezza : 26.3 km

Dislivello positivo : 207 m

Difficoltà : Media

Tipo : Etape

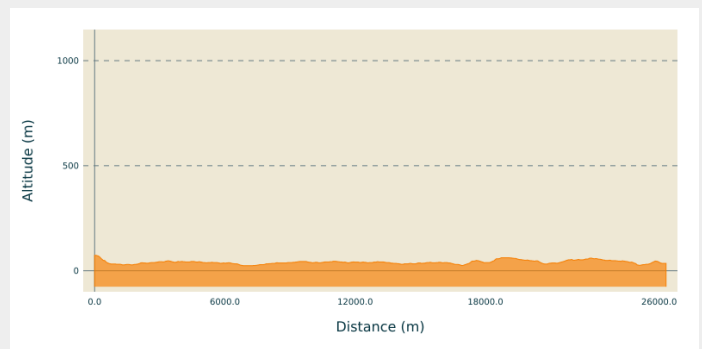
Itinerario

Partenza : Place de l'église, 35160, Talensac

Arrivo : Cattedrale, 35000 Rennes

Comuni : 1. Bretagne

Profilo altimetro



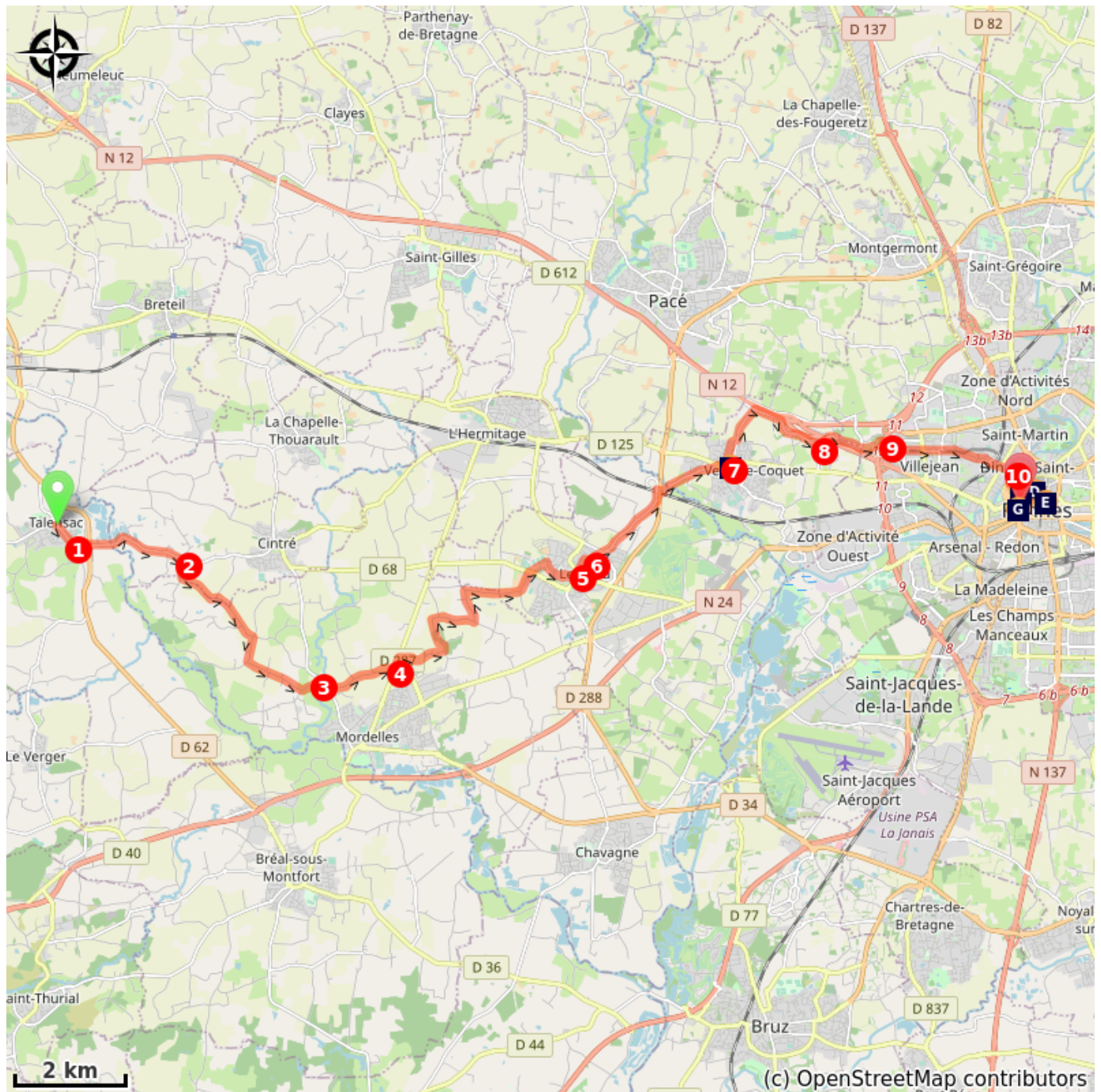
Altitudine minima 24 m Altitudine massima 73 m


Lasciare Talensac scendendo la D62 verso Bréal.


1. All'incrocio, all'uscita del villaggio, prendere la D35 a sinistra verso il Moulin du Guern. Oltrepassare il mulino e proseguire fino all'incrocio di Le Châtaignier.
2. Girare a destra, poi al bivio successivo girare a sinistra verso Richeudais. Proseguire su questa strada e, al secondo incrocio, girare a destra (itinerario verde n°14 per ciclisti verso Mordelles). Poi girare a sinistra verso La Péronnais (percorso ciclabile sempre. All'incrocio a T, girare a sinistra e raggiungere la D34.
3. Una volta sulla D34, girare a destra, attraversare il fiume e, al successivo incrocio, girare a sinistra. Unisciti alla D287.
4. Svoltare a sinistra sulla D287, attraversare la rotonda e proseguire fino all'incrocio "abbazia". Girare a destra verso il villaggio di "La Huberdais", girare a sinistra verso "Les Patisseaux" e a destra verso le serre di "La Faverais". Dopo questo posto, girare a sinistra, poi a destra per passare davanti alle grandi serre de "la Brassardière". Proseguite fino agli edifici agricoli del collegio agricolo e salite a sinistra verso il collegio stesso. Dopo il liceo, all'incrocio con la D68, prendere il sentiero di fronte tra i campi sportivi. Alla fine di questo percorso, svoltare a destra, poi per i sentieri pedonali, raggiungere la chiesa.
5. Fate il giro della chiesa a sinistra e girate a destra davanti all'ufficio postale. Seguite questa strada e la pista che si estende fino al campo sportivo. Girare a destra appena prima del campo e raggiungere la via "rue des Allouettes".
6. Prendere questa strada sulla destra e, alla rotonda, proseguire dritto per rue de Vezin. Seguite la strada che si estende fino alla chiesa di Vezin-le-Coquet.
7. Appena prima della piazza della chiesa, prendere la strada a sinistra. All'incrocio con la rue de la Rosais, proseguire dritto per la strada. Alla fine di questa, prendete a destra la strada di Fresnot fino alla strada della Belle Épine. Prendere questa strada a sinistra fino a raggiungere la sottostazione elettrica. Girare a destra e seguire la strada a quattro corsie.
8. Svoltare appena possibile a sinistra e passare sotto la strada a quattro corsie fino a Pont-Lagot. All'uscita del paese, a destra del cartello "strada senza uscita", svoltare leggermente a sinistra sul sentiero del Parc de Villejean. Attraversate il parco fino a raggiungere il tunnel che permette di passare sotto la circonvallazione di Rennes.
9. All'uscita del tunnel, girare a destra, poi a sinistra su avenue de Guyenne. Proseguire dritto in direzione dell'Università di Villejean, poi del Centro Ospedaliero. Attraversare l'ospedale per raggiungere la promenade de la Chenaie, poi l'avenue du 41ème Régiment d'Infanterie.

10. Attraversare il ponte sull'Ille e girare a destra su Boulevard de Chézy. Seguire questo Boulevard fino alla rue d'Echange che vi conduce per una scala. Risalire questa strada fino alla chiesa e alla Place de St Aubin. Svoltare a destra in rue St Michel, poi a destra in Place des Lices. In fondo alla piazza, girare a sinistra in rue de Juillet. Svoltare a destra nella corsia e superare le "Portes Mordellaises" e raggiungere la piazza della cattedrale.

Sulla tua strada...




 Chiesa e croce di Vezin le Coquet (A)

 Centro Congressi del Convento dei Giacobini (C)

 Parlamento della Bretagna a Rennes (E)

 Les Portes Mordelaises (G)

 Chiesa di Santo Stefano Vecchio (B)

 Chiesa di Sant'Aubino, Basilica di Nostra Signora della Buona Novella. (D)

 Place des Lices (F)

Tutte le informazioni utili

Comment venir ?

Trasporto

I mezzi di trasporto in Bretagna sono raggruppati su [Breizhgo](#) e [Mobibreizh](#).

Sulla tua strada...



Chiesa e croce di Vezin le Coquet (A)

La chiesa di San Pietro è di fondazione romanica. Fu ceduta ai canonici di Rennes nell'XI secolo, in parte rilevata nel XV secolo e trasformata tra il 1820 e il 1830 dagli architetti Jean-François Pointeau, Louis Richelot e Lagarde, che ridisegnarono la navata centrale e costruirono il transetto e il coro. Alla fine del XV secolo, era utilizzato come staffetta per i pellegrini che si recavano al monastero di Plélan-le-Grand, La croce, all'esterno della chiesa, è la vecchia croce del cimitero ed è datata al XVI secolo,

Credito fotografico : Amis Bretons de Colombran



Chiesa di Santo Stefano Vecchio (B)

L'antica chiesa di Santo Stefano è menzionata a partire dal XII secolo. Era l'ex cappella del convento degli Agostiniani. L'attuale edificio risale al XV secolo. Dismesso nel 1791, fu utilizzato come negozio dagli Ingegneri Militari, poi acquistato dalla città di Rennes nel 1969. Nel 1989 è stato trasformato in teatro.

Credito fotografico : Amis Bretons de Colombran



Centro Congressi del Convento dei Giacobini (C)

Il nuovo Centro Congressi di Rennes, che aprirà nel 2018, è stato allestito nell'ex convento dei Giacobini. I grandi scavi effettuati durante questo progetto hanno portato a scoperte che hanno fatto luce sul passato di quest'area.

[Per saperne di più...](#)

Credito fotografico : Amis Bretons de Colombran



Chiesa di Sant'Aubino, Basilica di Nostra Signora della Buona Novella. (D)

Questa chiesa, eretta come basilica il 6 agosto 1906, fu costruita tra il 1884 e il 1904 in sostituzione di un edificio più antico. E' rimasto incompiuto.

[Per saperne di più...](#)

Credito fotografico : Amis Bretons de Colombran



Parlamento della Bretagna a Rennes (E)

Il parlamento di Bretagna è l'assemblea costituita fin dal XIII secolo dai duchi sovrani di Bretagna. Inizialmente sotto il nome di "Parlamento generale" divenne un parlamento dell'Ancien Régime di Francia creato - nella sua forma definitiva - nel marzo 1554 da un editto di Enrico II, su richiesta dei bretoni. È interamente finanziato dalla Bretagna. L'assemblea si riunì permanentemente nel Palazzo del Parlamento della Bretagna a Rennes dal 1655 fino alla sua dissoluzione da parte della Rivoluzione francese nel febbraio 1790 (tranne che per un esilio a Vannes dal 1675 al 1690). Il Parlamento e gli Stati di Bretagna sono soppressi dai rivoluzionari senza l'approvazione dei bretoni, sostituiti da un Consiglio generale per ogni dipartimento della Bretagna.

Credito fotografico : monumentum.fr



Place des Lices (F)

Questa piazza era originariamente situata fuori dalle mura della città. Un sito del torneo, Bertrand Du Guesclin, vinse i suoi primi combattimenti nel 1327.

Per evitare il diffondersi di un'epidemia di peste nel 1622, si decise di trasferirvi i mercati e vi si costruirono molti palazzi privati.

Le attuali sale del mercato furono costruite tra il 1868 e il 1871 da Jean-Baptiste Martenot.

[Per saperne di più...](#)

Credito fotografico : Amis Bretons de Colombran



Les Portes Mordelaises (G)

Resti delle mura della città, le Portes Mordelaises erano uno degli ingressi principali. Gli edifici attuali risalgono al XV secolo. Un'importante operazione di salvaguardia e valorizzazione è stata intrapresa dalla Città alcuni anni fa.

[Per saperne di più...](#)

Credito fotografico : Amis Bretons de Colombran