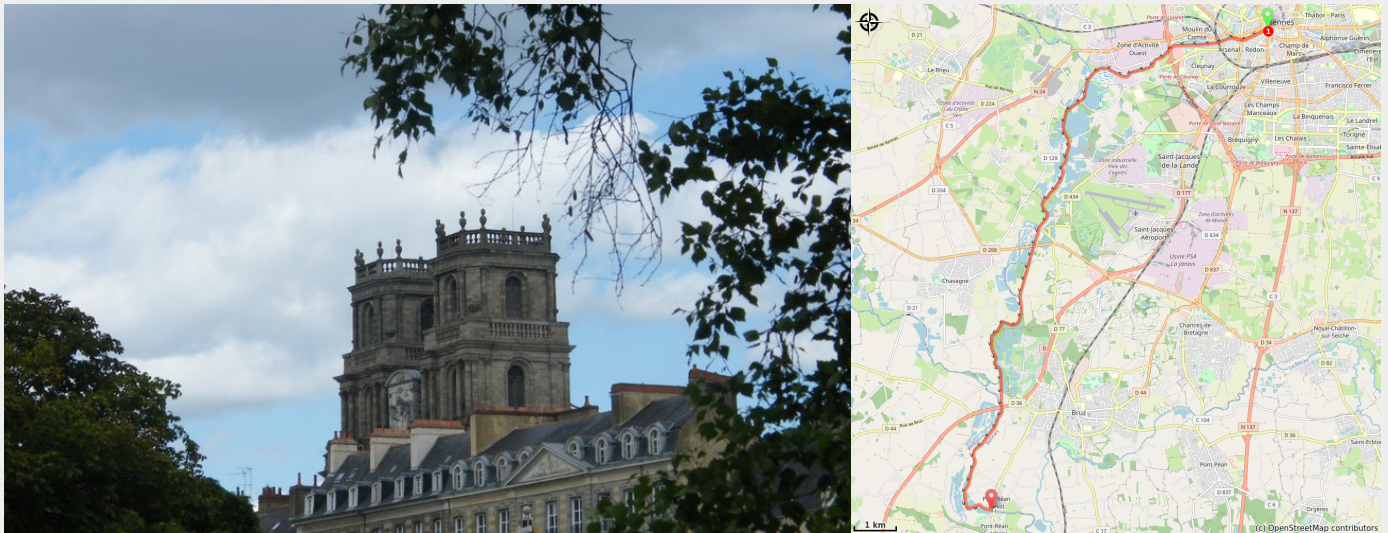


da Rennes a Pont-Réan

France - Bretagne



Cathédrale de Rennes depuis la Vilaine (Amis Bretons de Colombar)

Discesa della Vilaine dall'alzaia

Dall'inizio di questa tappa, raggiungeremo le rive della Vilaine e non le lasceremo più. Il passaggio della prima chiusa del Moulin du Comte, poi dello stadio Roazhon Park, segnerà l'uscita della città. Poi inizia un paesaggio di stagni disposti come area ricreativa. Escursionisti, corridori e ciclisti, ma anche aironi, martin pescatori e cormorani vi accompagneranno. Le serrature imposteranno il ritmo della vostra camminata.

Informazioni utili

Pratica : A piedi

Durata : 4 h 42

Lunghezza : 17.8 km

Dislivello positivo : 100 m

Difficoltà : Facile

Tipo : Itinérance

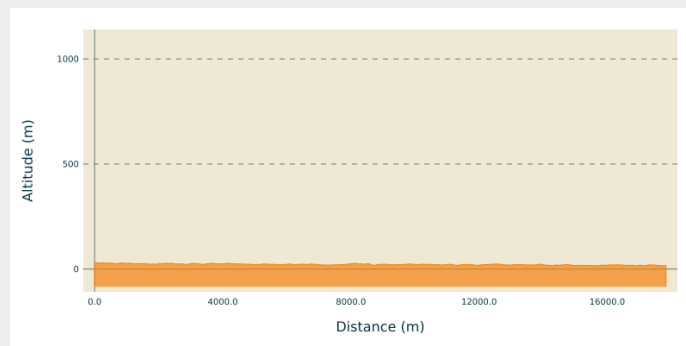
Itinerario

Partenza : Place de la Cathédrale, 35000
Rennes

Arrivo : Chiesa dell'Immacolata
Concezione, rue de Redon, Pont-Réan,
35580, Guichen

Comuni : 1. Bretagne

Profilo altimetro

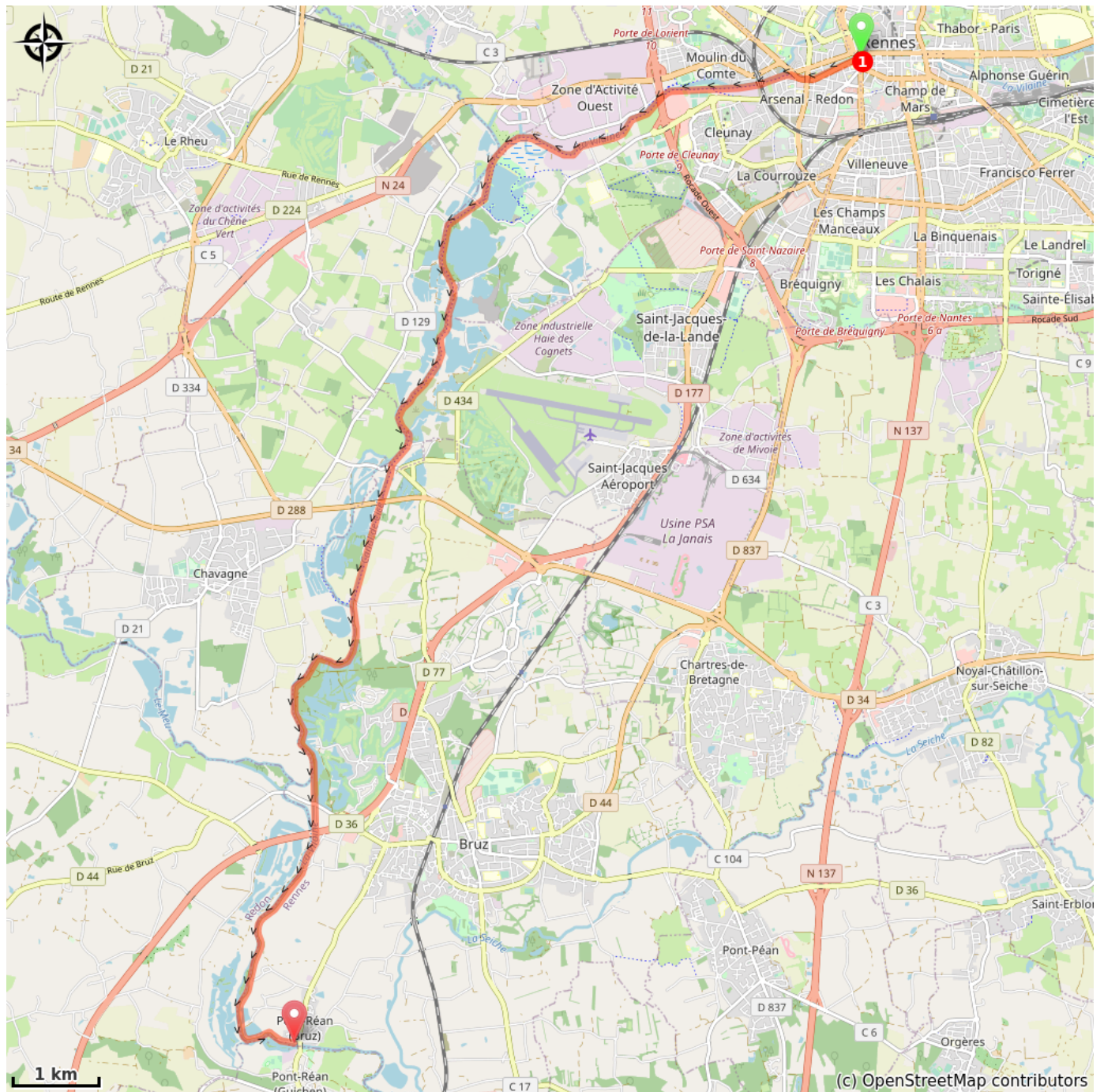


Altitudine minima 16 m Altitudine massima 31 m

Dalla piazza della Cattedrale, raggiungere il Pont de la Mission scendendo per la rue de La Monnaie. Attraversare l'incrocio e raggiungere la Vilaine e il Quai de la Prévalaye.

1. Da lì, nessun problema di itinerario, basta seguire l'alzaia fino a Pont Réan. Attraversate il ponte e risalite la strada "rue de Redon" fino alla chiesa.

Sulla tua strada...



Tutte le informazioni utili

Consigli

Il percorso segue il percorso delle Vie di Compostela ([Capitals Way](#))

Comment venir ?

Trasporto

Rennes è servita dal treno TGV ([informazioni qui](#)).

I mezzi di trasporto in Bretagna sono raggruppati su [Breizhgo](#) e [Mobibreizh](#).