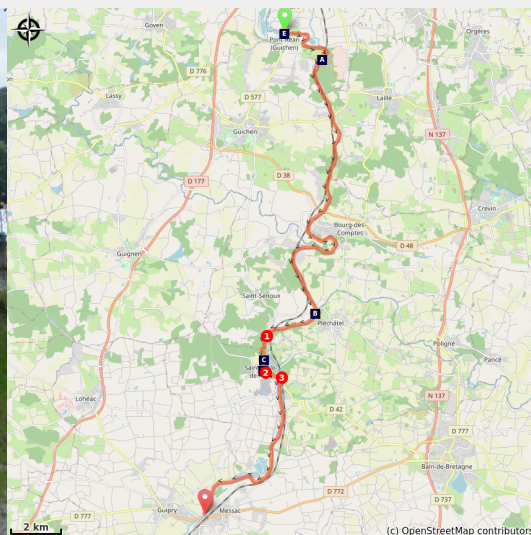


da Pont Réan a Messac

France - Bretagne



Moulin de La Bouexière (Amis Bretons de Colombran)



(c) OpenStreetMap contributors

Discesa della Vilaine dall'alzaia.

Continuiamo la discesa della Vilaine. La sua valle si restringe in alcuni punti e compaiono scisti. Tra gli alberi si intravedono a volte delle belle case. Il percorso è sempre punteggiato da chiuse e chiuse.

Informazioni utili

Pratica : A piedi

Durata : 7 h 30

Lunghezza : 30.3 km

Dislivello positivo : 448 m

Difficoltà : Difficile

Tipo : Itinérance

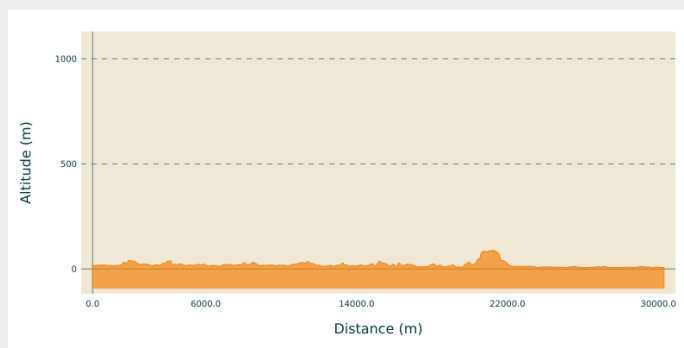
Itinerario

Partenza : Chiesa dell'Immacolata Concezione, rue de Redon, Pont-Réan, 35580, Guichen

Arrivo : Chapelle Notre Dame de Bon Port, 1, rue de la Chapelle, 35480, Guipry Messac

Comuni : 1. Bretagne

Profilo altimetro

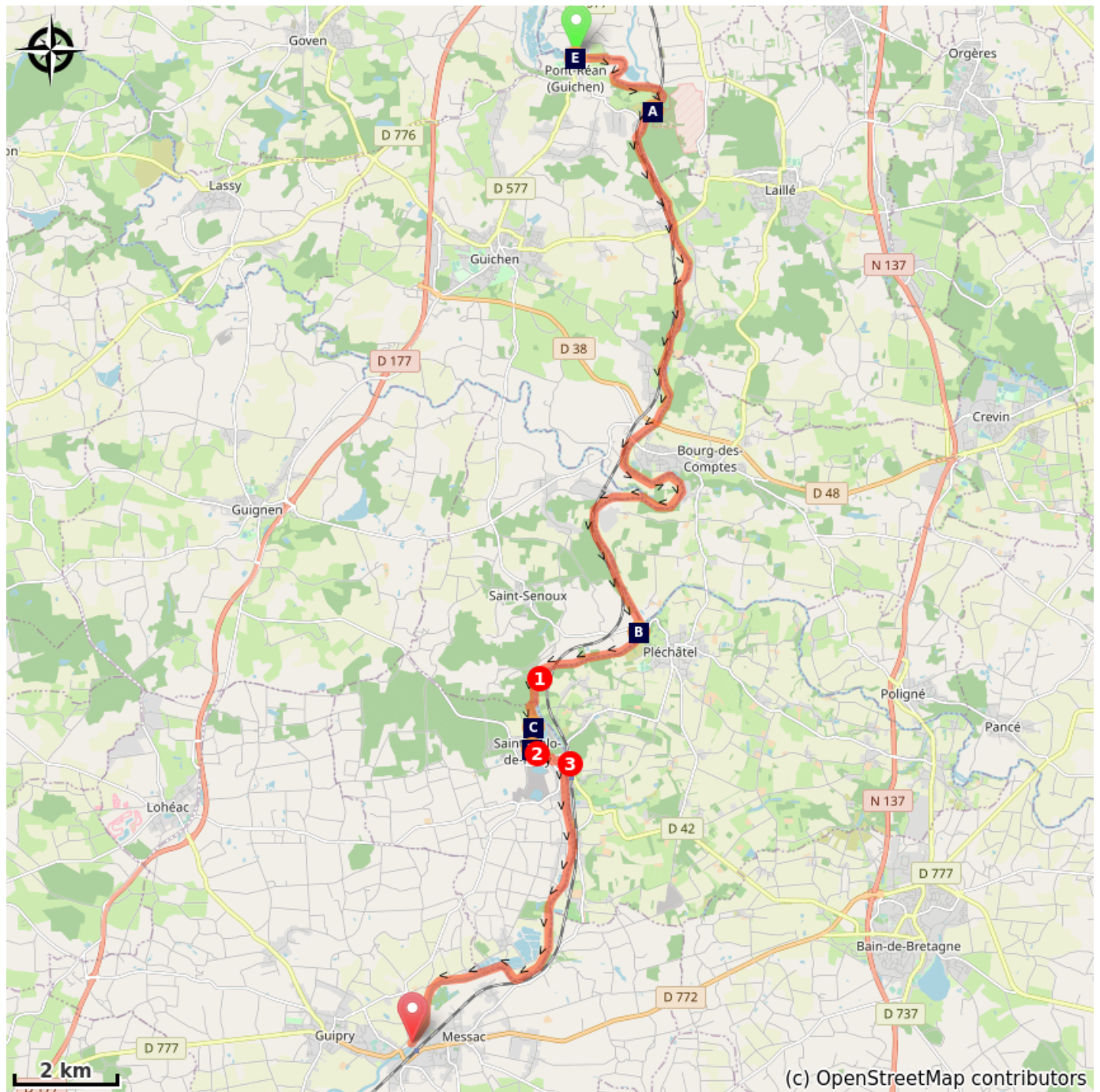







Altitudine minima 6 m Altitudine massima 89 m

Al ponte sulla Vilaine de Pont Réan, prendere l'alzaia che costeggia la riva destra del canale e seguirla.

1. Dopo il passaggio sotto il ponte ferroviario di Cambré, l'alzaia torna sulla strada. Seguite questa strada e, in località "La Marre aux Mortiers", prendete il sentiero a destra verso la cappella di Montserrat e raggiungete il villaggio di St Malo de Phily.
2. Dopo la chiesa, scendere lungo la rue d'Aleth e, al Calvario, prendere il "chemin de la Vigne" che scende a sinistra. Alla frazione di La Bruère svoltare a sinistra e prendere subito il sentiero che scende a destra e raggiungere la Vilaine.
3. Svoltare a destra sull'alzaia fino a Guipry.
4. Arrivati a Guipry, a destra del ponte sulla Vilaine, girate a destra in rue de la Chapelle. La cappella di Le Bon Port è all'inizio sulla sinistra.

Sulla tua strada...



-  Moulin du Boël (A)
-  Cappella della Madonna di Montserrat (C)
-  Pont de Pont Réan (E)
-  Pléchâtel (B)
-  St Malo de Phily (D)

Tutte le informazioni utili

Nel cuore del parco

Il Parco Nazionale è un territorio naturale, aperto a tutti, ma soggetto ad un regolamento che è utile conoscere per preparare il vostro soggiorno.

Consigli

Il percorso segue il percorso delle Vie di Compostela ([Capitals Way](#))

Comment venir ?

Trasporto

Possibilità di accesso a Pont-Réan e Guipry-Messac in treno - linea Rennes Redon Nantes
I mezzi di trasporto in Bretagna sono raggruppati su [Breizhgo](#) e [Mobibreizh](#).

Sulla tua strada...



Moulin du Boël (A)

Situato in una zona molto ripida della Vilaine, il Moulin du Boël fu costruito nel 1652. È particolare con la sua forma ad arco. E' stato usato fino alla prima guerra mondiale. Gravemente danneggiato durante una tempesta nel 1952, è stato restaurato, con l'aiuto delle associazioni locali, dal comune a cui oggi appartiene.

Credito fotografico : Amis Bretons de Colomban



Pléchâtel (B)

Situato su un promontorio, Pléchâtel si affaccia sul fiume Vilaine per oltre 60 metri. Un calvario scolpito del XV secolo, classificato monumento storico, decora la piazza del municipio.

Il sentiero che scende verso la Vilaine è costellato di oratori e statue.

Credito fotografico : Amis Bretons de Colomban



Cappella della Madonna di Montserrat (C)

Cappella costruita in pietra arenaria nel 1879, per il visconte di Bouëxit in seguito a un voto fatto durante una battaglia navale in Spagna. Si trova sul bordo delle rocce che dominano la Vilaine.

Credito fotografico : Amis Bretons de Colomban



St Malo de Phily (D)

Situato a 85 m di altitudine, St Malo de Phily domina la profonda valle di La Vilaine.

La sua chiesa fu costruita nel 1900. La sua volta è costituita da cupole di mattoni. È noto per gli affreschi che decorano il coro e che descrivono le fondamenta del villaggio.

Intorno all'anno 700, i monaci che riportavano da Saintes dove era sepolto, le reliquie di San Malo (il suo cranio e il suo braccio destro), si fermarono in questo luogo. Fily, il capo locale, fu poi guarito dalla sua malattia e diede il nome di Malo al villaggio.

Gli affreschi del coro sono stati dipinti nel 1933 da Émile Bernard.

Credito fotografico : Amis Bretons de Colomban



Pont de Pont Réan (E)

Ce l'elegante ponte scistoso ha nove arcate, la quinta segna il confine tra Bruz e Guichen.

Il ponte risale alla Gallia romana, ma fu ricostruito tra il 1753 e il 1767.

Situato sul fiume Vilaine, il ponte di Pont-Réan è un luogo piacevole dove gli escursionisti, a piedi, in bicicletta o in canoa, amano fare una sosta. È anche il punto di partenza ideale per scoprire Bruz e la via d'acqua, grazie alle varie strutture presenti sul sito (parcheggio, negozi...).

Infine, per i curiosi, che si interrogano sull'origine del nome di questo ponte, alcuni dicono che la parola "réant" deriverebbe da "reance" (riscatto) in relazione al pedaggio che vi veniva riscosso, ma se crediamo alla toponomastica celtica, "réan" sarebbe il derivato di "ran": la rana.

Credito fotografico : Amis Bretons de Colombran