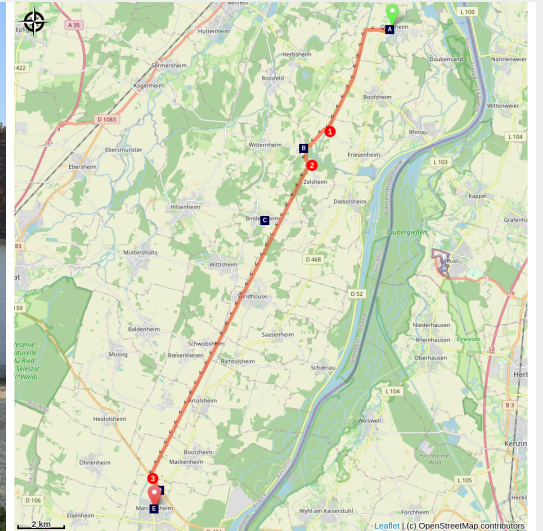


# Obenheim a Marckolsheim

France - Grand Est



Église du Pèlerinage Notre-Dame de Neunkirch (Les Amis de saint Colomban)



*Una sosta con il canale Rodano-Reno come compagno e una sosta a Notre-Dame de Neukirch, nota per i suoi pellegrinaggi.*

Se la passeggiata lungo il canale vi sembra monotona è perché non avete osservato la fauna e la flora delle rive del canale. Purché siate discreti e silenziosi.

## Informazioni utili

Pratica : A piedi

Durata : 6 h 18

Lunghezza : 26.0 km

Dislivello positivo : 130 m

Difficoltà : Media

Tipo : Etape

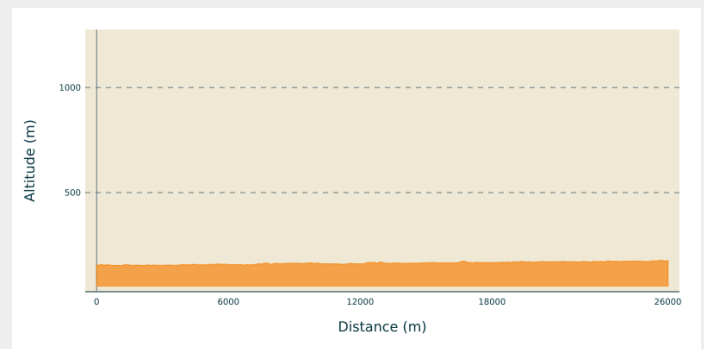
# Itinerario

**Partenza** : rue Voegele, Obenheim

**Arrivo** : 3 Place de l'Église, Marckolsheim

**Comuni** : 1. Grand Est

## Profilo altimetro



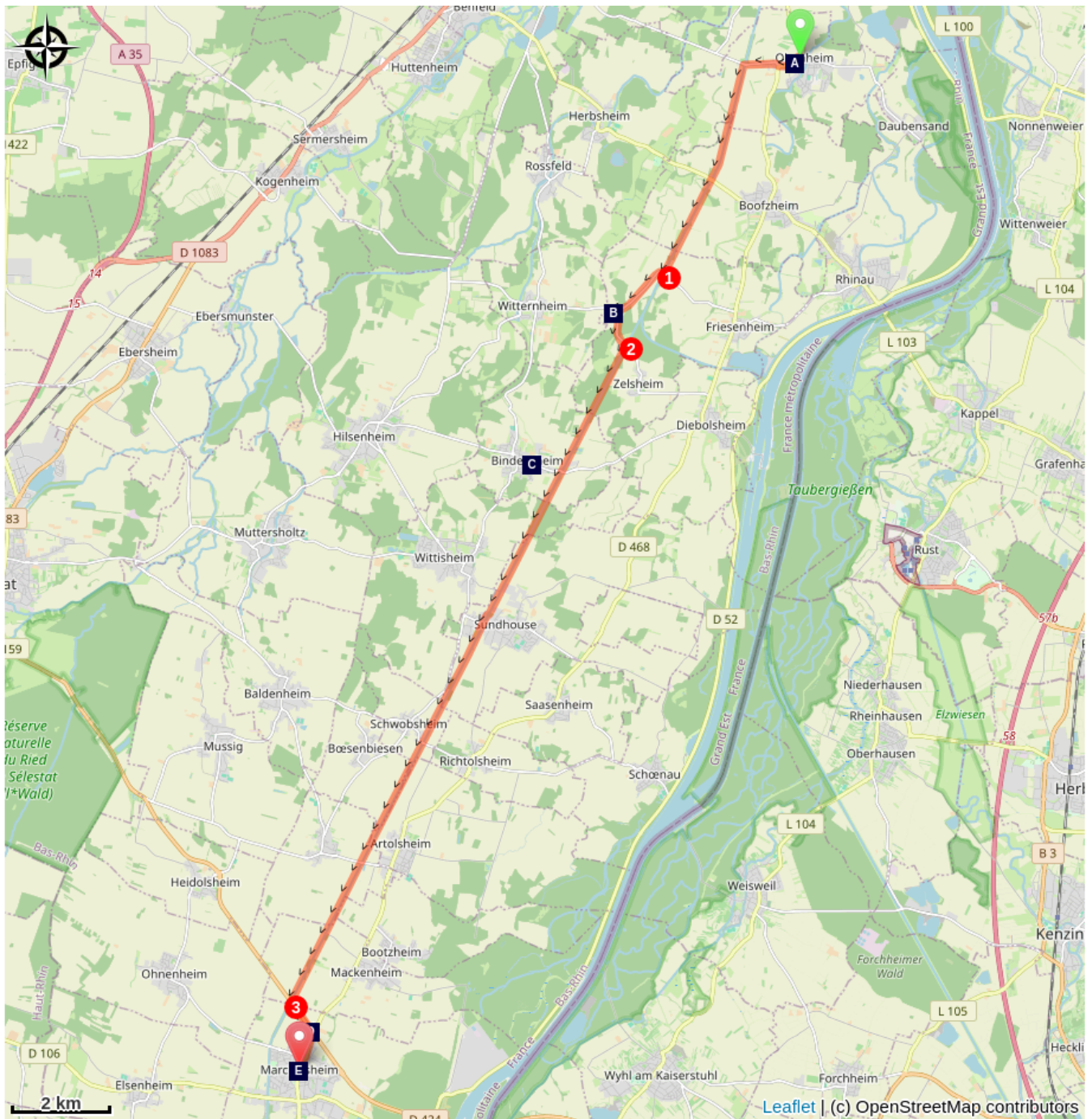
Altitudine minima 152  
m

Altitudine massima 177  
m

Partenza rue Voegelé, a destra rue de Colmar poi a destra rue de Sand sulla D124 attraversare il ponte sul canale Rodano-Reno a sinistra seguire il canale all'incrocio con la D5 prendere il ponte per cambiare sponda.

1. All'incrocio con la D203 attraversare il canale in direzione Neunkirch, a sinistra davanti alla chiesa e seguire la D803.
2. Attraversare il canale a destra sulle rive del canale Rodano-Reno.
3. All'incrocio con la D424 svoltare a sinistra, alla rotonda a destra in direzione Marckolsheim, rue Clémenceau si arriva a Place de l'Église.

# Sulla tua strada...



🏠 Le due chiese di Obenheim (A)

🏠 Chiesa di Sant'Ulrico a Bidernheim (C)

🏠 Église Saint-Georges a Marckolsheim (E)

🏠 Chiesa di Nostra Signora di Neunkirch (B)

🏠 Canale Rodano-Reno in Alsazia (D)

# Tutte le informazioni utili

## Consigli

## Comment venir ?

Trasporto

Accesso

## Accessibilità

# Sulla tua strada...

---



## Le due chiese di Obenheim (A)

In generale, le città alsaziane hanno avuto due chiese fin dal XIX secolo, una cattolica e una protestante. Durante la Rivoluzione, il culto protestante fu ufficialmente riconosciuto, a differenza di quello cattolico, che fu soppresso per alcuni anni. I beni ecclesiastici protestanti sono esentati dalla vendita di beni nazionali. Dal 1790 al 1792, i protestanti aderirono in gran parte alla Rivoluzione. I pastori hanno prestato il giuramento civico e molti erano membri di società rivoluzionarie. Ma nel 1793 il Terrore cadde anche sui protestanti, le cui chiese furono anch'esse chiuse, e diversi pastori furono imprigionati. Il culto è stato ristabilito nel 1795.

Credito fotografico : Les Amis de saint Colombar

---



## Chiesa di Nostra Signora di Neunkirch (B)

Il ritrovamento di una statuetta della Vergine Maria è all'origine del pellegrinaggio. La leggenda vuole che sia stata trovata da un pastore e presa nove volte, ma che sia sempre tornata nella sua posizione originale.

Nel VII secolo Neunkirch era la chiesa madre dei villaggi di Friesenheim e Witternheim. L'attuale cappella fu costruita nel 1455. Dal 1560 al 1765 i gesuiti costruirono l'attuale presbiterio e parteciparono al notevole sviluppo del santuario.

[Vedere più](#) : Turismo Alsazia

Credito fotografico : Les Amis de saint Colombar

---



## Chiesa di Sant'Ulrico a Bidernheim (C)

La chiesa di S. Ulrico viene menzionata per la prima volta nel 1371 a Bindernheim. L'attuale edificio fu ricostruito ed ampliato nel 1702. Nel 1803 un incendio distrusse il villaggio e la chiesa. Durante la prima guerra mondiale, l'edificio subì gravi danni e fu ricostruito alcuni anni dopo. Nel 1945, numerosi bombardamenti danneggiarono di nuovo la chiesa. I lavori di restauro iniziarono nel 1945 e si protrassero fino al 1975.

Credito fotografico : Les Amis de saint Colombar



## ☞ Canale Rodano-Reno in Alsazia (D)

Altri, invece, sono stati costruiti per consentire il commercio (legno, carbone, sabbia e poi prodotti petroliferi) tra i bacini del Reno e del Rodano (canale Reno-Rodano) o tra i bacini del Reno e della Senna (canale Marne-Rodano).

L'attuale canale che si segue con la via Columbani non è più in uso. Il canale è stato deviato nel sud dell'Alsazia per raggiungere il Reno, un canale a scartamento largo.

Attualmente, 175 chilometri di canali in Alsazia sono aperti alla navigazione. Naturalmente sono ancora utilizzati per il trasporto di merci, ma svolgono un ruolo sempre più importante anche nel turismo fluviale.

[Maggiori informazioni sui canali](#): Banca dati digitale del patrimonio alsaziano

Credito fotografico : crdp-strasbourg



## 📷 Église Saint-Georges a Marckolsheim (E)

La prima testimonianza di una chiesa a Marckolsheim risale al 1215 ed è dedicata a San Giorgio dal 1445. Una nuova chiesa fu costruita nel 1837, ma fu bombardata nel 1940 e fatta saltare in aria dai nazisti l'anno successivo. L'attuale chiesa fu costruita a partire dal 1961 dagli architetti Albert Horn e Auguste Sigrist. Fu consacrata il 7 giugno 1965. All'interno, l'edificio conserva ancora tesori antichi, come il fonte battesimale in pietra arenaria del XII secolo e un dipinto del XVI secolo raffigurante il Cristo sofferente.

[Ulteriori informazioni](#): Grand Ried

Credito fotografico : Amis saint Colomban