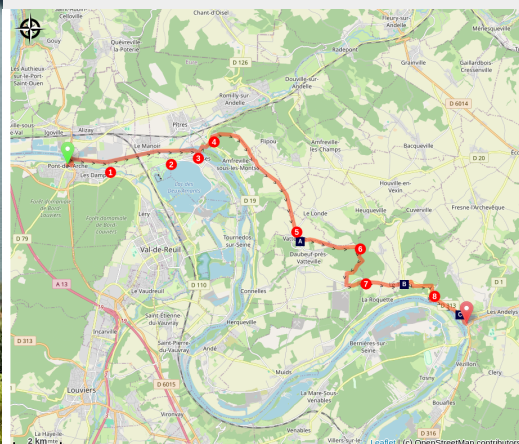


Pont-de-l'Arche a Les Andelys

France - Normandie



Le Petit Andelys au bord de la Seine (Association Colomban en Brie)



Dopo una pausa al centro ricreativo di Léry-Poses e la scoperta dei castelli di Canteloup e Les Deux Amants, si cammina sulle alture della Senna per scendere a Les Andelys.

Si lascia la valle dell'Eure per le alture di un anello della Senna. Dopo una ripida salita sull'altopiano, si cammina lungo le coltivazioni di cereali e i pascoli grassi del dipartimento dell'Eure. L'attraversamento delle foreste vi accompagnerà fino alle rive della Senna dove vi aspetta il patrimonio delle Andelie.

Informazioni utili

Pratica : A piedi

Durata : 7 h

Lunghezza : 25.9 km

Dislivello positivo : 348 m

Difficoltà : Media

Tipo : Etape

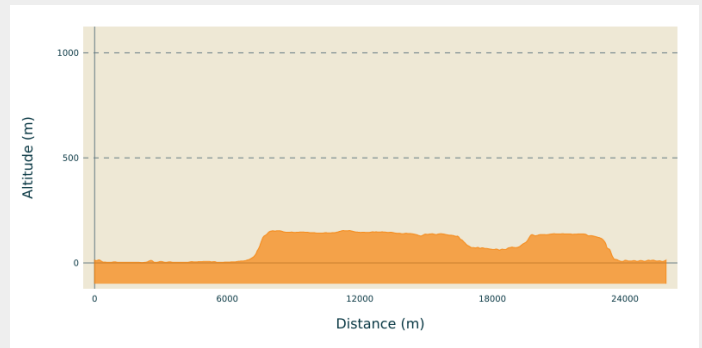
Itinerario

Partenza : Chiesa Notre-Dame-des-Arts, 8 Place du Marechal Leclerc, 27340 Pont de l'Arche

Arrivo : Chiesa Saint Sauveur, rue Saint-Jacques, le petit Andely, 27700 Les Andelys

Comuni : 1. Normandie

Profilo altimetro



Altitudine minima 1 m Altitudine massima 154 m

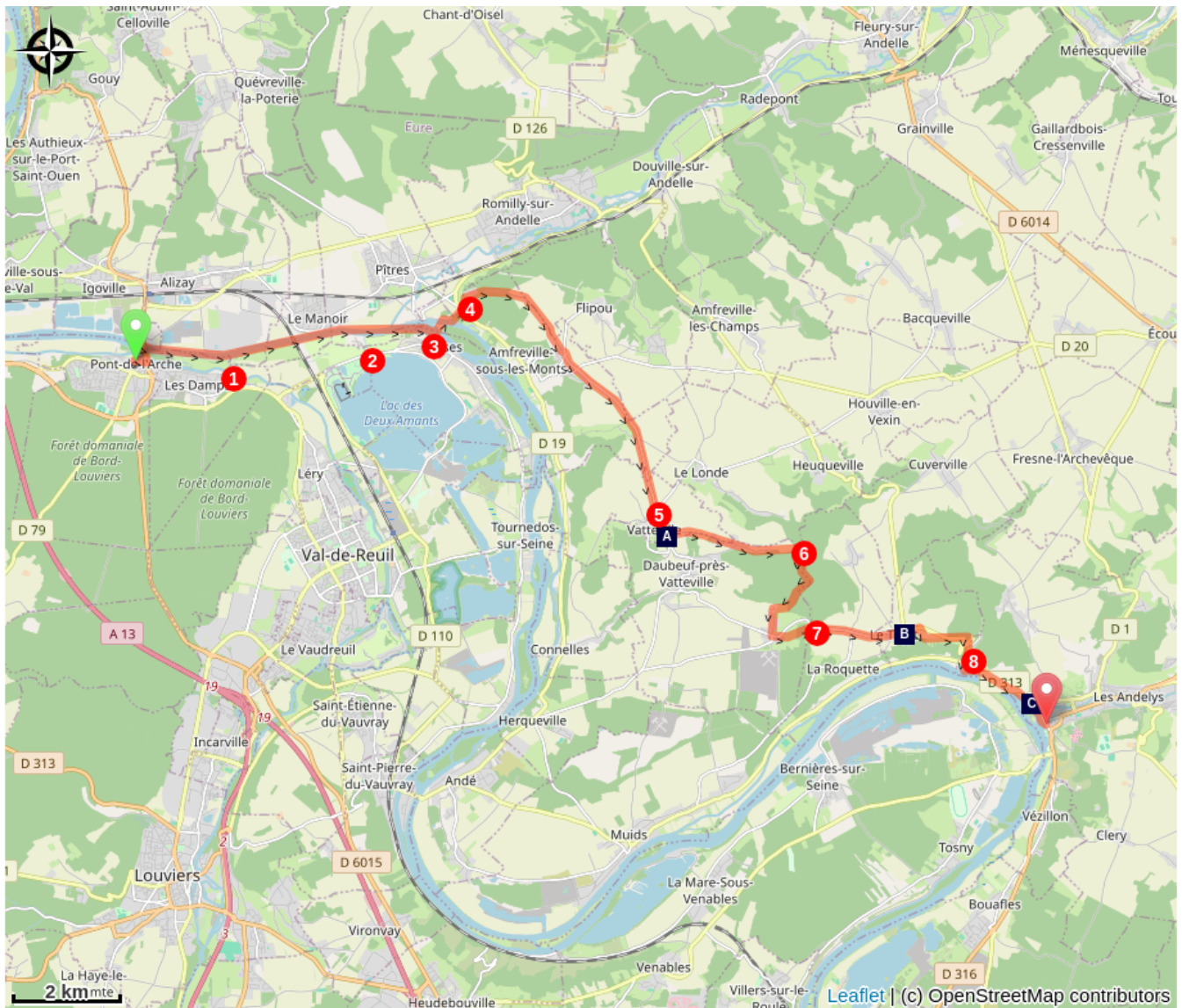
Dal parcheggio della chiesa di Pont-de-l'Arche, prendere la rue André Antoine, all'incrocio, rue Jean Prieur, attraversare la D 6015, route de l'Eure, girare a destra sulle rive dell'Eure, Voie verte de la Seine à l'Eure

1. Prendere il primo ponte sull'Eure per proseguire sulla Voie verte, attraversare la rue du Gros Saule, passare sotto la ferrovia, attraversare la Chaussée de l'Andelle, ai margini della base de Loisirs du lac des Deux Amants, girare a sinistra per fare il giro del lago, proseguire con i pennarelli rossi e bianchi.
2. Dopo aver attraversato il fiume, seguire la D110, girare a sinistra all'incrocio per attraversare la D110, pista ciclabile, rimanere sulla sinistra per costeggiare il campeggio rimanere sulla sinistra, prima strada a sinistra sul bordo del bosco, a destra all'incrocio sulla Senna.
3. Alla diga, prendere la passerella sulla diga di Poses e sulla chiusa di Amfreville, a destra all'uscita della passerella, rue des Écluses, a sinistra per lasciare le rive della Senna, a destra all'incrocio della D19, rue du Val Pitau, attraversare la D19, prendere una strada sterrata a sinistra nel bosco segnato in rosso e bianco, chemin de Cantelou,
4. A sinistra, incrocio sentier des Amourettes, salire sul bordo del bosco, costeggiare il parco del castello des Deux Amants, route des Deux Amants, rimanere sulla strada asfaltata, a destra all'incrocio rue des Fossés C 83, alla rotonda di pietra andare dritto su route d'Amfreville sous les Monts.
5. Bivio a destra con D 11 proseguire a sinistra, all'incrocio con D 11 proseguire a sinistra, all'incrocio dritto leggermente a sinistra, rue de Gré-du-Vent ad Aumare, rue Chevalier ad Aumare proseguire dritto prendere una strada sterrata nel prolungamento della strada, rimanere a sinistra all'incrocio con tre sentieri, a destra all'incrocio dei sentieri nel bosco, attraversare Chevalier
6. Seguire la strada principale che scende verso la valle della Senna, arrivare a Fretteville, girare a sinistra all'incrocio con rue de la Vallée sulla sinistra, prendere la strada per prendere la rue de la Vallée e girare a destra verso il villaggio, girare a sinistra all'incrocio con rue Daubeuf D150, all'incrocio con rue du Calvaire rimanere sulla sinistra sulla strada sterrata.
7. Girare a destra all'incrocio con rue Daubeuf D150, attraversare la frazione Le Thuit, proseguire dritto D126, rue Guynemer, alla successiva svolta a destra dopo una casa seguire la segnaletica bianca e rossa, incrocio D126, attraversare, prendere il sentiero che è parallelo alla D126 entrando nel bosco,


segnaletica bianca e rossa, attraversare la D126, a destra all'incrocio con la D126 Côte du Thuit, verso il villaggio Val Saint-Martin

8. A destra D313 all'incrocio, prima strada a sinistra per raggiungere la riva della Senna, a sinistra su alzaia, quai Enguerrand de Marigny attraversare il fiume Le Grand Rang, a destra quai Grimoult, seconda strada a sinistra, rue des Deux Brézé, a destra si arriva davanti alla chiesa Saint-Sauveur du Petit Andelys.

Sulla tua strada...



 Chiesa Saint-Sulpice à Vatteville (A)

 Château du Thuit à Le Thuit-de-Loison (B)

 Ospedale di Andelys (C)

Tutte le informazioni utili

Sulla tua strada...



📍 Chiesa Saint-Sulpice à Vatteville (A)

Dipendente dall'ex vescovado di Rouen, fu costruita nel XV secolo e ricostruita pesantemente nel XVI secolo, la sacrestia risale al XVII secolo. Il campanile ospita una campana del 1742. La porta occidentale è sormontata da un abbraccio con lo scudo della Francia e affiancata dalle mezzelune di Enrico II, re di Francia nel XVI secolo.

Credito fotografico : Association Colomban en Brie



🏰 Château du Thuit à Le Thuit-de-Loison (B)

Il bisnonno di Georges Guynemer, famoso aviatore, che costruì questo castello a metà del XIX secolo, Achille di nome Achille. Dopo una visita nella regione nel 1841, decise di acquistare il terreno di gioco di Thuit, erede del precedente inquilino, il Cancelliere di Maupeou, Charles de Maupéou, un tempo sindaco di Thuit, fece radere al suolo il vecchio castello, per non lasciare nulla in eredità ... Achille fece ricostruire il castello in scala ridotta e stabilì il suo "lignaggio", dal quale sarebbe emerso Georges Guynemer, erede di una famiglia al servizio della Repubblica e dell'Impero.

Il castello è privato e non può essere visitato.

Credito fotografico : Association Colomban en Brie



Ospedale di Andelys (C)

L'origine dell'Ospedale di Santiago è molto antica, risale al 1225 circa, quando fu fondato l'Hotel Dieu Saint-Jacques per accogliere i pellegrini poveri in cammino verso Santiago de Compostela. All'epoca era gestito da un priore.

Nel 1366, una carta menziona che l'Hôtel Dieu è una fondazione reale. Non accoglieva più solo i pellegrini a Santiago, ma anche gli indigenti e gli infermi.

L'amministrazione dei priori terminò nel 1637 quando l'ultimo di essi, Monsieur François de Gonnetz, si dimise dal suo beneficio nelle mani del Conte di Gisors, in favore di Jeanne de Corbinelli, suora ospedaliera dell'Hôtel-Dieu de Pontoise, in cambio del pagamento di 400 sterline di rendita vitalizia.

Nel 1796, l'amministrazione dell'Hôtel-Dieu passò nelle mani di una commissione di 5 membri delegati dal Consiglio Municipale di Andelys. Fino al 1945, il servizio era svolto da religiosi.

A partire da questa data, l'ospizio delle Andelys è gestito da laici. Nel 1964 l'ospedale è stato classificato come monumento storico.

Credito fotografico : Association Colomban en Brie