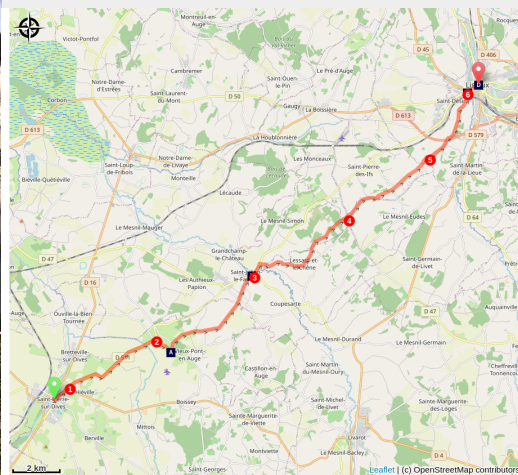


Saint-Pierre-sur-Dives a Lisieux

France - Normandie



Basilique Sainte-Thérèse à Lisieux (Amis saint Colomban)



Va segnalata una sola salita con un'alta percentuale di 100 metri. Molte strade asfaltate in campagna. Estrema cautela sul D 511 per 5.000 metri soprattutto in condizioni di scarsa visibilità.

Un passo piuttosto lungo su due livelli. Un primo altopiano ad un'altezza media di 50 m, seguito dal secondo a circa 140 m. Tracce molto spesso esposte. Qualche attraversamento di frazioni permetterà di ottenere l'acqua.

Informazioni utili

Pratica : A piedi

Durata : 7 h

Lunghezza : 26.9 km

Dislivello positivo : 326 m

Difficoltà : Media

Tipo : Etape

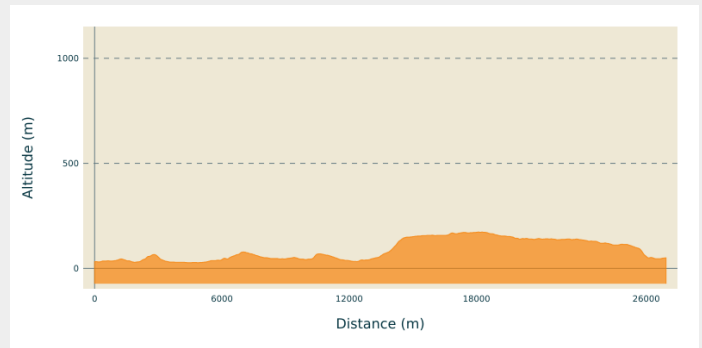
Itinerario

Partenza : Chiesa Sainte-Trinité, 9 Rue Rollon, 14700 Falaise

Arrivo : Saint-Pierre Cattedrale, place François Mitterrand, 14100 Lisieux

Comuni : 1. Normandie

Profilo altimetro

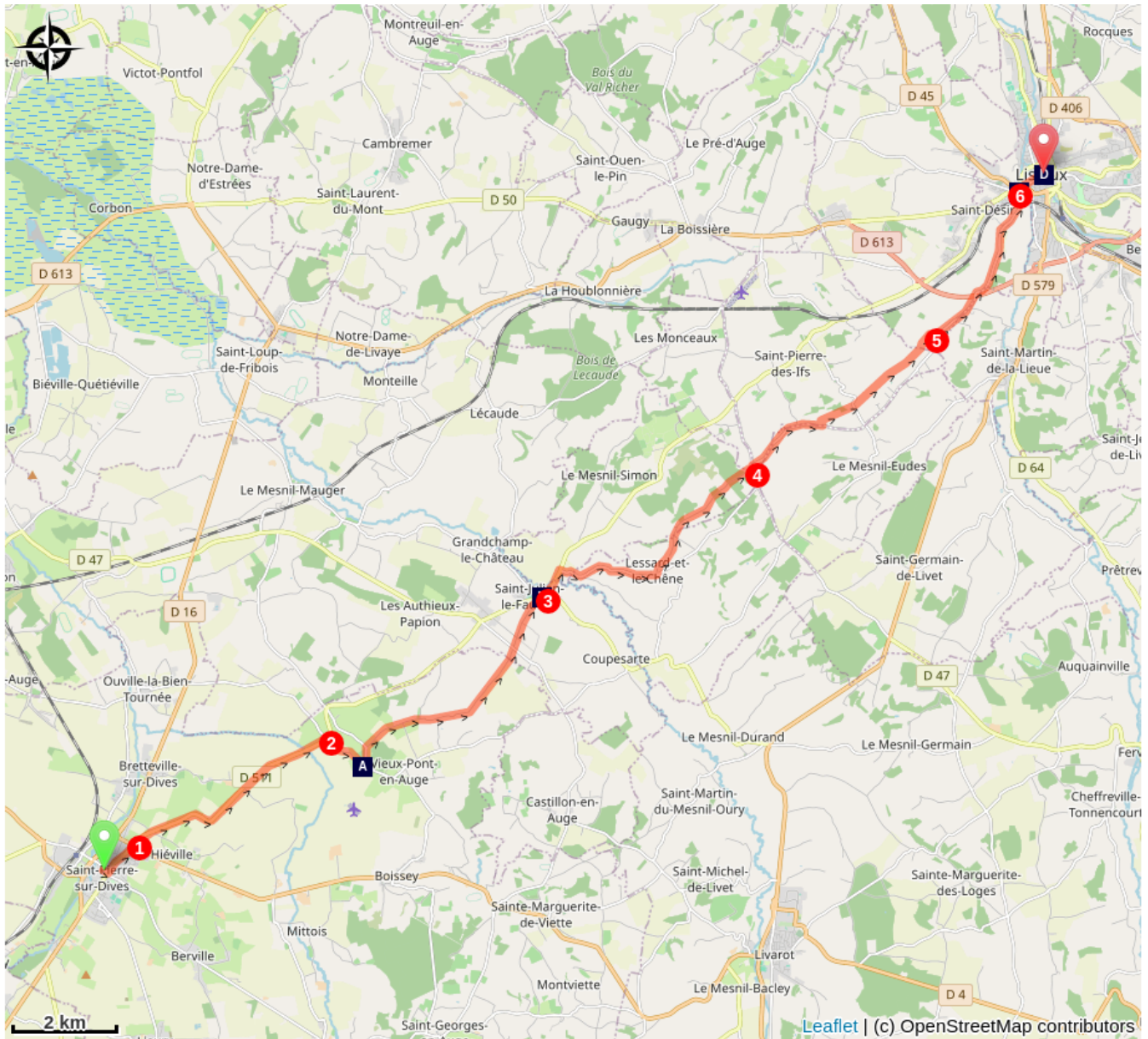


Altitudine minima 27 m Altitudine massima 173 m

Davanti alla chiesa di Saint-Pierre-sur-Dives girare a sinistra rue de l'Église, a destra rue du Général Leclerc, a sinistra rue de Lisieux alla rotonda rimanere a destra, rue de Lisieux

1. Alla rotonda con la D4 dritta D 511 fare attenzione su questa strada con i lati stretti e la scarsa visibilità in caso di maltempo. Essere visibili.
2. Dopo 5000 metri sulla D511 svoltare a destra all'incrocio con la strada asfaltata, Chemin des Vallées, all'incrocio svoltare a sinistra sulla D154 poi prima strada a destra, chemin du Bois, dritto su strada asfaltata fino a Saint-Julien-le-Faucon.
3. A Saint-Julien, rue de la Baronnie, girare a destra in rue de Lisieux D 511, prima strada a destra D 182, passare il municipio di Lessart-et-le-Chêne, girare a sinistra, chemin de la Bruyère de Lessard, chemin des Boves.
4. Girare a sinistra all'incrocio con la RD 103 poi a destra sulla RD 182, seconda strada sterrata a sinistra poi a destra dopo 100 metri, attraversare la D136a
5. Alla fine della strada sterrata, girare a sinistra sulla D182 chemin d'Assemont, prendere il ponte per attraversare la D 613, rimanere sulla chemin d'Assemont fino a Lisieux.
6. Sulla destra, avenue du 6 Juin, dritto su due rotonde, rue Henri Chéron, si arriva sulla piazza davanti alla cattedrale.

Sulla tua strada...



📍 Chiesa Saint-Aubin a Vieux-Pont-en-Auge (A)

📍 Chiesa Saint-Désir a Lisieux (C)

📍 Chiesa Saint-Julien a Saint-Julien-le-Faucon (B)

📍 Cattedrale Saint-Pierre a Lisieux (D)

Tutte le informazioni utili

Comment venir ?

Trasporto

[Bus vert Calvados](#)

Sulla tua strada...



📍 Chiesa Saint-Aubin a Vieux-Pont-en-Auge (A)

Probabilmente risalente alla fine del X o all'inizio dell'XI secolo, la chiesa è una delle più antiche della Normandia. I muri di pietra in macerie incassati in malta spessa con catene orizzontali di mattoni piani testimoniano l'architettura di quel periodo. Questa chiesa è una delle più antiche della Normandia e si trova vicino al gruppo di chiese di Saint-Jean-de-Livet, Saint-Martin-de-la-Lieue e OUILLY-le-Vicomte con una pianta simile, una grande navata e un coro con un chevet piatto. La chiesa di Vieux-Pont ha, a differenza delle altre chiese, un campanile attaccato al coro sulla facciata sud. L'edificio è stato classificato come monumento storico nel 1862.

Credito fotografico : Amis de saint Colomban



📍 Chiesa Saint-Julien a Saint-Julien-le-Faucon (B)

L'ingresso all'edificio, costruito nel XIX secolo, avviene attraverso la facciata meridionale, che presenta un campanile-portico a base quadrata con quattro livelli di elevazione, per lo più in cotto. Nel primo registro, un portale con un archivolt a scacchiera a volta permette ai fedeli di accedere all'edificio. Nel secondo registro, tre campate allungate con archivolti si alternano a quattro colonne. Il terzo registro è caratterizzato dalle sue campate cieche con un orologio al centro. L'ultimo registro ha quattro campate allungate, due delle quali sono cieche e le altre due fungono da ammortizzatori acustici, e gli archivolti a scacchiera. La torre è sormontata da un campanile di tipo Fry.

Credito fotografico : Amis saint Colomban



📍 Chiesa Saint-Désir a Lisieux (C)

La chiesa parrocchiale originale, così come il convento di Notre-Dame-du-Pré che vi era affiliato, sono stati completamente distrutti dai bombardamenti del 1944. Nel 1946 le macerie furono rimosse, ma ci vollero altri dieci anni prima che la chiesa fosse ricostruita. Robert Camelot, architetto capo per la ricostruzione di Lisieux, si occupò dei lavori, che si svolsero tra il 1956 e il 1962. A differenza delle chiese classiche, l'architettura è considerata una delle realizzazioni più notevoli della Ricostruzione.

Credito fotografico : Amis saint Colomban



Cattedrale Saint-Pierre a Lisieux (D)

Raro monumento di Lisieux, sopravvissuto ai bombardamenti del 1944, la cattedrale Saint-Pierre de Lisieux è un monumento di stile gotico. Se si suppone la presenza di una cattedrale fin dal VI secolo, la chiesa visibile oggi è stata certamente costruita tra il 1160 e il 1230.

Come molte chiese normanne, la decorazione esterna della cattedrale di Lisieux è sobria. Ad esempio, non ci sono statue scolpite sulle facciate dei portali. Solo motivi geometrici, fogliame, piccole colonne o arcate animano la pietra. I piccoli volti scolpiti sono gli unici elementi di fantasia all'esterno. La cattedrale non va confusa con la Basilica di Santa Teresa di Lisieux, che è una basilica del XX secolo ispirata allo stile bizantino.

[Maggiori informazioni](#) Wikipedia

Credito fotografico : Association Colomban en Brie