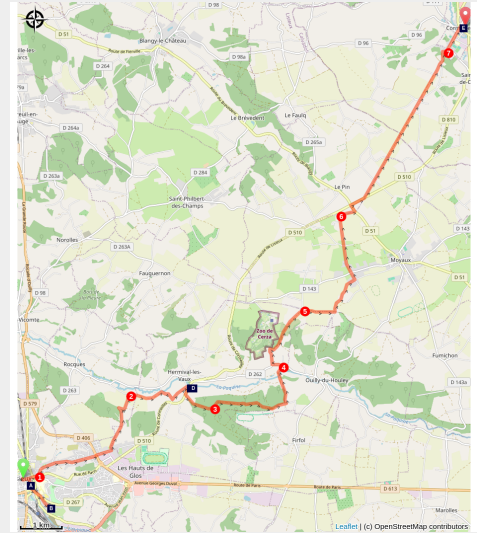


Lisieux a Cormeilles

France - Normandie



Haras de la Pomme à Le Pin (Amis saint Colomban)



Tappa con tre salite principali. Il primo che attraversa la città di Lisieux per raggiungere "La Petite Campagne". La seconda inizierà dopo aver attraversato il fiume "Perdrix" per portarci sulle alture della foresta. Dopo aver attraversato il fiume "La Paquine", il sentiero sale sull'altopiano per prendere il lungo rettilineo dell'antica strada romana fino a Cormeilles.

Il nostro percorso attraversa prima una parte della città di Lisieux per raggiungere la piccola campagna. Dopo aver attraversato il fiume "Perdrix" la Via Columbani passa attraverso un bosco che ci porta ad un altopiano. Camminiamo in mezzo ai campi fino a Cormeilles.

Informazioni utili

Pratica : A piedi

Durata : 5 h 30

Lunghezza : 23.6 km

Dislivello positivo : 390 m

Difficoltà : Media

Tipo : Etape

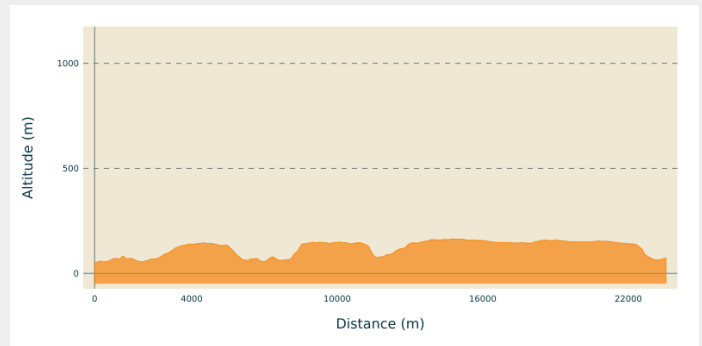
Itinerario

Partenza : Saint-Pierre Cattedrale, place François Mitterrand, 14100 Lisieux

Arrivo : Chiesa Sainte-Croix, rue Sainte-Croix, 27 600 Cormeilles

Comuni : 1. Normandie

Profilo altimetro

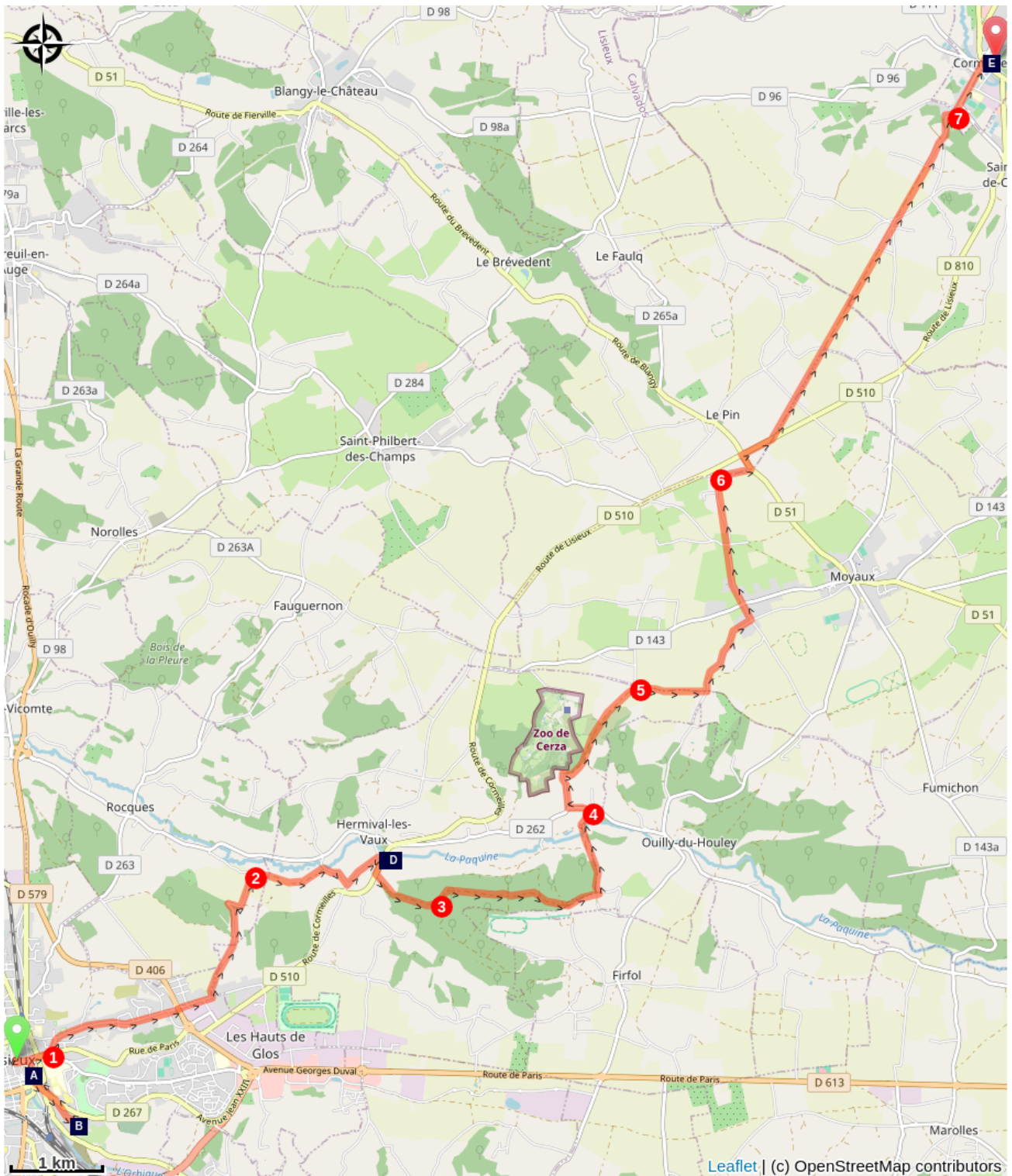


Altitudine minima 51 m Altitudine massima 163 m

Sur le parvis de la cathédrale de Lisieux traverser la place, prendre à gauche la rue Henry Chéron, tout droit au rond-point, rue de Paris

1. Première rue à gauche, rue Joseph Guillonneau, passer sous la D406 après le petit rond-point première rue à gauche, chemin de la Valette dans le bois tourner à droite passer devant les maisons de La Valette
2. À droite au carrefour avec chemin de terre, à droite au carrefour avec route des Anglements, à gauche chemin Mouillé, à droite rue du Moulin, à droite route de Cormeilles D510, à gauche impasse des Monts
3. Dans la forêt, premier chemin à gauche après la montée, tourner à droite et tout droit jusqu'au carrefour avec chemin balisage rouge et jaune prendre sentier à gauche
4. Suivre balisage rouge et jaune à gauche au carrefour avec D 262, à droite chemin de la Motte, à la Motte chemin à droite balisage rouge et jaune, à la fin du chemin de la Motte prendre sentier à gauche balisage rouge et jaune
5. À droite à la jonction avec chemin des Essarts, balisage rouge et jaune, au carrefour à gauche balisage rouge et jaune, à gauche au carrefour la Croix Maillard, vous quittez le balisage rouge et jaune, La Commune, tout droit, cour Pequeult, La Croix Rouge
6. Au carrefour à droite Vieille Route de Rouen, deuxième route à gauche D51 route de Moyaux, au carrefour à droite D 510, bifurquer premier chemin à gauche tout droit sur la voie romaine
7. À la sortie du bois, les Coutures, rue Paul Mare tout droit au carrefour D22, rue Paul Mare traverser la place en centre-ville, tout droit rue de Pont Audemer à droite place du Mont Mirel vous êtes arrivé devant l'église Saint-Pierre de Cormeilles

Sulla tua strada...



- 📍 Chiesa Saint-Jacques à Lisieux (A)
- 📍 Chiesa Saint-Germain Hermival-les-Vaux (C)
- 📍 Chiesa Sainte-Croix à Corneilles (E)

- 📍 Basilica di Santa Teresa di Lisieux (B)
- 📍 Castello Hermival (D)

Tutte le informazioni utili

Comment venir ?

Accesso

Sulla tua strada...



📍 Chiesa Saint-Jacques à Lisieux (A)

La chiesa di Saint-Jacques, iniziata nel 1448, invece di una semplice cappella ampliata nel 1132, fu dedicata il 1° giugno 1540.

Poiché la costruzione è stata realizzata su un pendio e in direzione dell'asse della chiesa, il coro è a livello del suolo, mentre la facciata è rialzata su un portico suddiviso in più rampe, il che contribuisce all'abbellimento del grande portale, che è coronato da un campanile coperto di ardesia piuttosto cupo, ovviamente incompiuto.

Questa chiesa è stata desacralizzata per diventare un luogo culturale aperto solo in occasione di mostre o eventi vari.

Credito fotografico : Amis saint Colomban



📍 Basilica di Santa Teresa di Lisieux (B)

Sainte-Thérèse de Lisieux è nata nel 1873. Entrò nel convento delle Carmelitane all'età di 15 anni e morì a 23 anni. Dottore della Chiesa, patrono delle missioni, ha sviluppato una spiritualità basata sulla sua profonda fiducia nell'amore di un Dio Padre.

Alla fine della prima guerra mondiale, i soldati francesi sopravvissuti sono venuti a ringraziare santa Teresa di Gesù Bambino a Lisieux. Ha attirato milioni di credenti e non credenti. Lisieux è la seconda città di pellegrinaggio dopo Lourdes. La Via Columbani doveva fermarsi in questo luogo di pellegrinaggio.

L'idea di erigere una basilica a Lisieux in onore di colui che era stato appena canonizzato nel 1925 incontrò molta opposizione da parte del clero locale. La presenza di una cattedrale e di numerose chiese a Lisieux fu sufficiente per il clero. Monsignor Lemonnier, vescovo di Bayeux e Lisieux, confutò le argomentazioni del clero e nel 1925 cercò un architetto che costruisca un santuario per ospitare le reliquie di Santa Teresa. Papa Pio XI, che aveva canonizzato Teresa il 17 maggio 1925, la considerava la Stella del suo pontificato. Desiderava fortemente la costruzione di un santuario a Lisieux.

La Basilica fu inaugurata nel 1937, e i lavori dell'edificio, con le sue vetrate e il mosaico, furono completati nel 1957.

[Maggiori informazioni](http://www.therese-de-lisieux.catholique.fr) sul sito: www.therese-de-lisieux.catholique.fr

Credito fotografico : Amis saint Colomban



Chiesa Saint-Germain Hermival-les-Vaux (C)

La chiesa di St. Germain, risalente al XIX secolo, ha un'architettura semplice con arredi contemporanei. Vi sono installati tre altari in pietra. L'ingresso avviene attraverso un portico sormontato dal campanile e la statua di San Germain è in trono in una nicchia della porta.

Questa chiesa è stata ricostruita nel XIX secolo sul sito di una chiesa romanica del XII e XIII secolo. La chiesa di Saint Germain, risalente al XIX secolo, ha un'architettura semplice con arredi contemporanei.

Credito fotografico : Amis saint Colomban



Castello Hermival (D)

Le due torri quadrate a scacchiera di mattoni rosa e pietra sono state costruite nel XVI secolo. Sono decorati con cornici a macchina. Una seconda campagna, nel XVIII secolo, ha permesso la costruzione di una facciata in pietra tagliata arretrata rispetto alle due torri. La parte centrale di questa facciata ha un ingresso incorniciato da lesene sporgenti (leggermente sporgenti), una finestra a due piani sormontata da un frontone triangolare. Le sue facciate sono elencate come monumenti storici dal 1927.

Oggi il castello viene utilizzato per matrimoni ed eventi speciali.

Credito fotografico : Château d'Hermival



Chiesa Sainte-Croix à Cormeilles (E)

La chiesa fu costruita nel XII secolo, ma è stata ricostruita più volte. Di questo periodo rimangono solo la torretta e la traversa del transetto sud. La cappella a graticcio del transetto nord risale al XV secolo. La sacrestia risale alla prima metà del XIX secolo, le campate meridionali della navata centrale sono state ricostruite nel 1878, così come la facciata ovest e la navata nord nel 1882.

La chiesa ha una pianta a croce latina ed è orientata. Si compone di due navi: una centrale e una collaterale settentrionale. È divisa in sette campate. Il suo transetto è sporgente. Il chevet è piatto ma esteso da un annesso. La facciata principale con frontone aperto è incorniciata da due grandi contrafforti. Il portale a due foglie rettangolari è sormontato da una campata polilobata. Il tutto è decorato con volte ad arco a sesto acuto. Sopra di essa si nascondono finestre ad arco a sesto acuto, sormontate da una croce sulla sommità del timpano.

Il campanile si erge sopra la croce. Ha una base quadrata con un tetto a padiglione sormontato da una guglia poligonale. È affiancata da una torretta per le scale con tetto esagonale.

Il tetto dell'edificio a doppia pendenza è in ardesia.

L'abbazia di Notre-Dame de Cormeilles, fondata nel 1055 da Fitz Osbern, barone normanno, fu distrutta nel 1778. Rimane una colombaia.

Credito fotografico : Amis saint Colomban