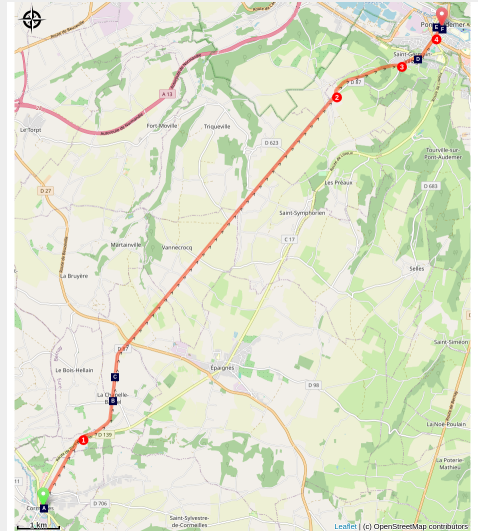


# Cormeilles a Pont-Audemer

France - Normandie



Église Saint-Martin à La Chapelle Bayvel (Amis saint Colomban)



*Fase di transizione che attraversa una pianura molto ampia con basse pendenze. Colture cerealicole e pascoli vi accompagnano in questa passeggiata che segue l'antica strada romana. In questa fase non è possibile effettuare forniture.*

Fase di transizione che attraversa una pianura molto ampia con basse pendenze. Colture cerealicole e pascoli vi accompagnano in questa passeggiata che segue l'antica strada romana. In questa fase non è possibile effettuare l'alimentazione.

## Informazioni utili

Pratica : A piedi

Durata : 4 h

Lunghezza : 16.4 km

Dislivello positivo : 152 m

Difficoltà : Facile

Tipo : Etape

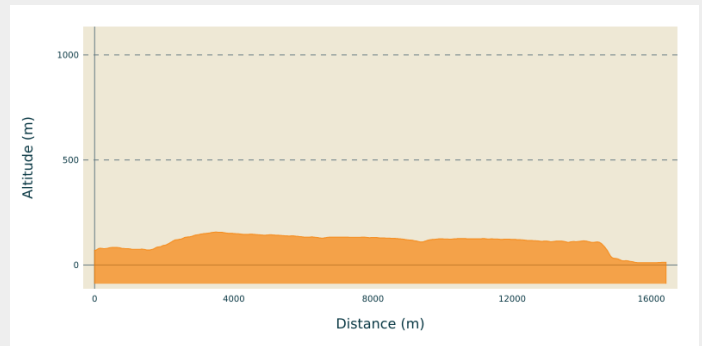
# Itinerario

**Partenza** : Chiesa Sainte-Croix, rue Sainte-Croix, 27 600 Cormeilles

**Arrivo** : Chiesa Saint-Ouen, rue de la République 27 500 Pont-Audemer.

**Comuni** : 1. Normandie

## Profilo altimetro

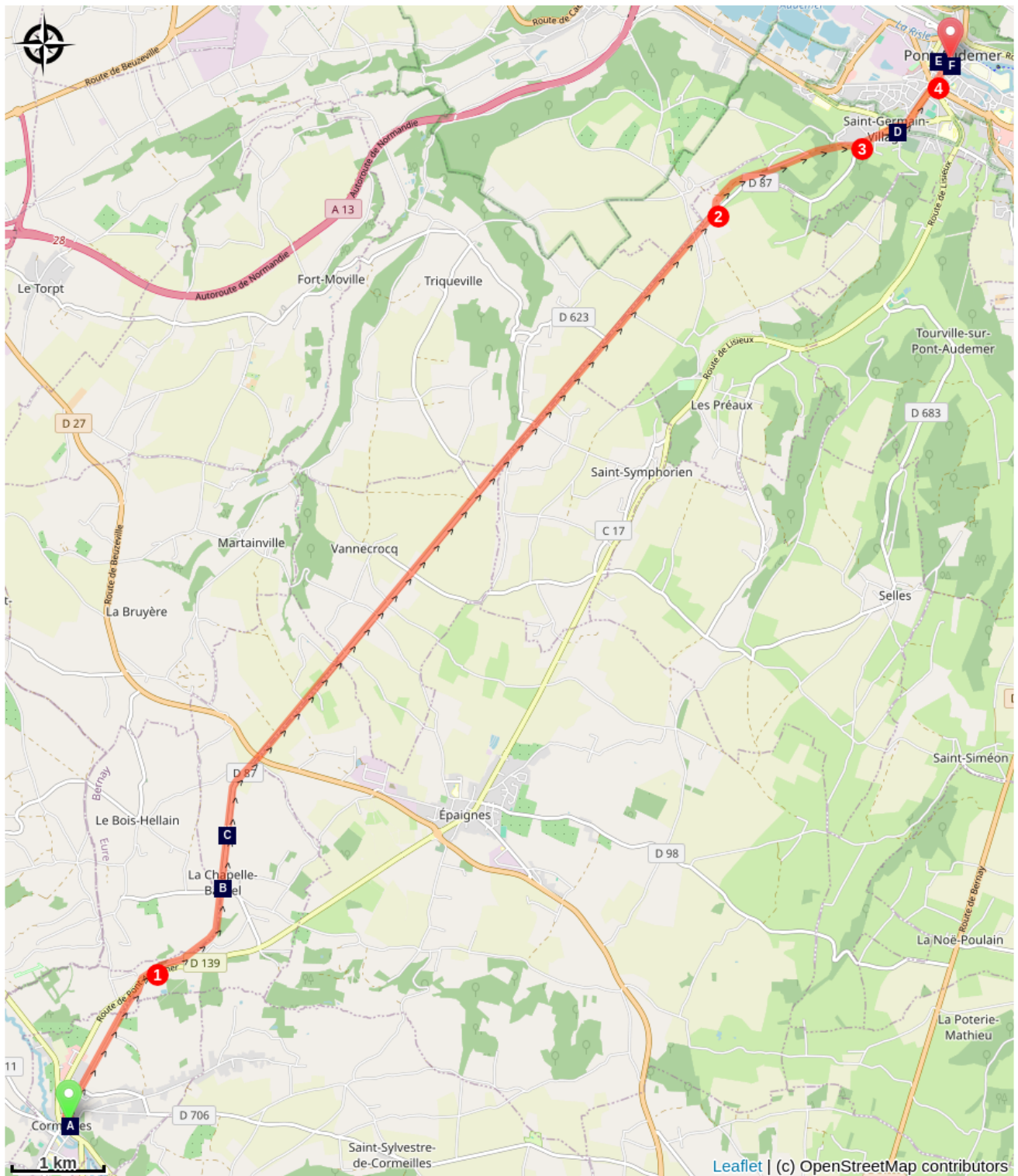


Altitudine minima 11 m Altitudine massima 157 m


Di fronte alla scalinata della chiesa di Sainte-Croix, girare a sinistra in rue Sainte-Croix, a destra in rue de Pont Audermer.

1. Girare a destra all'incrocio con la D 139, girare a sinistra a Belle Herbe, dopo 500 metri a sinistra vi trovate sulla strada romana D 87. Camminate con cautela su questa strada stretta e poco trafficata. Sempre dritto, rue de la Maison Blanche, route de Cormeilles
2. Dopo 10.000 metri, superare l'incrocio con la Route de la Grande Plaine, girare a sinistra sul sentiero che sale sull'argine, proseguire su Chemin de la Broche des Bois.
3. A sinistra all'incrocio con la D 87 route de Cormeilles continuare leggermente sulla destra rue Jules Ferry
4. Attraversare la rotonda e piazza Pot d'Étain, proseguire rue Gambetta leggermente a sinistra, attraversare piazza Victor Hugo, rue de la République siete arrivati alla Eglise Saint-Ouen a Pont-Audemer.

# Sulla tua strada...





 Chiesa Sainte-Croix à Cormeilles (A)

 Strada romana su via Columbani (C)

 Case a Pont-Audemer (E)

 Chiesa Saint-Martin à La-Chapelle-Bayvel (B)

 Église Saint-Germain a Saint-Germain-Village (D)

 Eglise Saint-Ouen a Pont-Audemer (F)

# Tutte le informazioni utili

## Comment venir ?

Trasporto

[Gare Pont-Audemer](#)

# Sulla tua strada...

---



## 📍 Chiesa Sainte-Croix à Cormeilles (A)

La chiesa fu costruita nel XII secolo, ma è stata ricostruita più volte. Di questo periodo rimangono solo la torretta e la traversa del transetto sud. La cappella a graticcio del transetto nord risale al XV secolo. La sacrestia risale alla prima metà del XIX secolo, le campate meridionali della navata centrale sono state ricostruite nel 1878, così come la facciata ovest e la navata nord nel 1882.

La chiesa ha una pianta a croce latina ed è orientata. Si compone di due navi: una centrale e una collaterale settentrionale. È divisa in sette campate. Il suo transetto è sporgente. Il chevet è piatto ma esteso da un annesso. La facciata principale con frontone aperto è incorniciata da due grandi contrafforti. Il portale a due foglie rettangolari è sormontato da una campata polilobata. Il tutto è decorato con volte ad arco a sesto acuto. Sopra di essa si nascondono finestre ad arco a sesto acuto, sormontate da una croce sulla sommità del timpano.

Il campanile si erge sopra la croce. Ha una base quadrata con un tetto a padiglione sormontato da una guglia poligonale. È affiancata da una torretta per le scale con tetto esagonale.

Il tetto dell'edificio a doppia pendenza è in ardesia.

L'abbazia di Notre-Dame de Cormeilles, fondata nel 1055 da Fitz Osbern, barone normanno, fu distrutta nel 1778. Rimane una colombaia.

Credito fotografico : Amis saint Colomban

---



## 📍 Chiesa Saint-Martin à La-Chapelle-Bayvel (B)

La chiesa è orientata e piano allungato a nave singola. La facciata occidentale è preceduta da un portico davanti al campanile a pianta quadrata che corona la navata centrale. Il chevet è piatto. Il portico d'ingresso è coperto da un tetto a capanna e ospita il portale rettangolare traforato nella facciata occidentale.

Il portico d'ingresso è coperto da un tetto a capanna e ospita il portale rettangolare nella facciata ovest.

Periodo del coro 13° secolo; navata del 14° secolo, cappella nord del 16° secolo.

Credito fotografico : Amis saint Colomban



## Strada romana su via Columbani (C)

La Via Columbani segue l'antica via romana. Un'antica strada che portava da Lillebonne e Caudebec-en-Caux a Lisieux permetteva di attraversare la Risle e la Senna per andare a sud della Normandia.

Credito fotografico : Amis saint Colomban

---



## Église Saint-Germain a Saint-Germain-Village (D)

La chiesa di Saint-Germain fu fondata a metà dell'XI secolo grazie all'appropriazione dell'omonima parrocchia da parte dell'abbazia di Préaux. L'abbazia costruì una chiesa romanica con una navata di 6 campate, un transetto, una torre e un coro affiancato da absidiole.

La chiesa si trova su un promontorio al centro del comune di Saint-Germain-Village. Dopo varie trasformazioni nel XIV e XV secolo, l'edificio si presenta oggi a tre navate con tre campate affiancate da navate laterali, un transetto, una torre all'incrocio del transetto, un coro che termina con una chela piatta.

Credito fotografico : Amis saint Colomban

---



## Case a Pont-Audemer (E)

La città si è sviluppata su un passaggio per l'attraversamento della Risle, un affluente della Senna. La presenza di acqua e pascoli ha favorito l'insediamento delle conterie nel Medioevo. La città ha prosperato nel commercio e nel commercio che sarà all'origine di queste belle case a graticcio.

Una passeggiata nel centro storico è consigliata per scoprire i tesori di Pont-Audemer.

Credito fotografico : Amis saint Colomban



## ☀ Eglise Saint-Ouen a Pont-Audemer (F)

La chiesa del primo romanico fu costruita a partire dall'XI secolo, con lavori che si protrassero fino al XIII secolo. Nel 1350 l'assemblea generale di Pont-Audemer decise di sostituire questo primo edificio, che negli anni era diventato troppo piccolo agli occhi della popolazione. Tuttavia, lo scoppio della Guerra dei Cent'anni ha impedito l'inizio dei lavori, che sono entrati in vigore solo alla fine del XV secolo.

La chiesa di Saint-Ouen de Pont-Audemer è una chiesa parrocchiale situata in rue de la République, l'arteria principale del centro storico della città. È sotto il nome di Sant'Ouen, già arcivescovo di Rouen. La sua imponente mole domina la città; è un edificio incompiuto il cui stile composito combina romanico, gotico e rinascimentale.

Saint-Ouen, vescovo di Rouen, è stato benedetto da San Colombano durante il suo soggiorno a Ussy-sur-Marne (Seine-et-Marne). I monaci irlandesi e il loro padrone soggiornarono nella casa di Authaire, un conte franco. Il conte presenta i suoi figli, Adon e Dadon, a Colomban per benedirli. Dadon prese il nome di Ouen quando fu nominato vescovo di Rouen. Saint-Ouen è il santo patrono dei pescatori in Normandia.

Nel 2015 iniziano i lavori di restauro, previsti per diversi anni e resi necessari dal degrado della pietra: l'edificio è chiuso al culto.

Credito fotografico : Amis saint Colomban