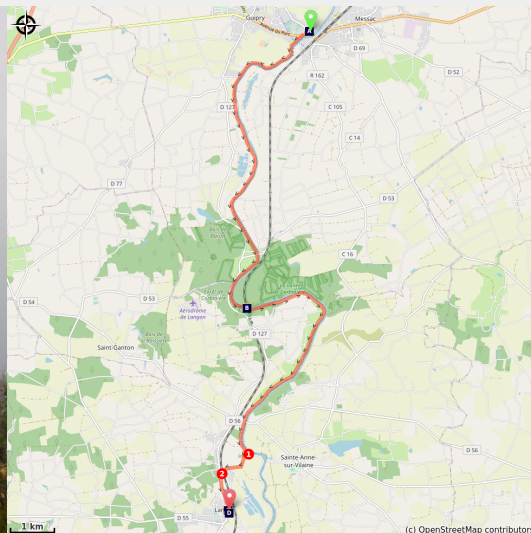


# da Messac a Langon

France - Bretagne



Eglise de Langon (Amis Bretons de Colombran)



## *Discesa di La Vilaine sauvage*

Continuiamo in questa tappa a scendere La Vilaine. L'alzaia è talvolta incuneata tra le rocce scoscese e il fiume. Camminare in compagnia degli uccelli.

## Informazioni utili

Pratica : A piedi

Durata : 4 h 18

Lunghezza : 16.8 km

Dislivello positivo : 205 m

Difficoltà : Facile

Tipo : Etape

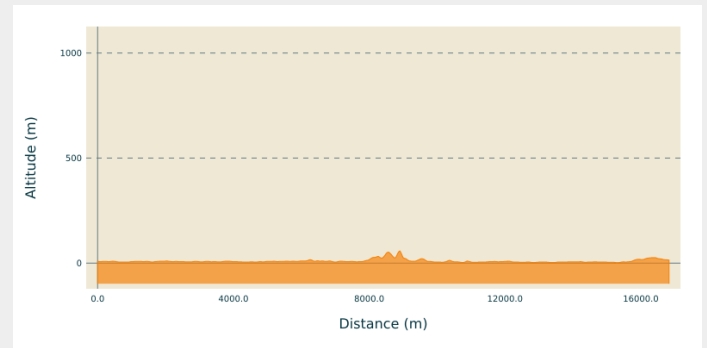
# Itinerario

**Partenza** : Chapelle ND du Bon Port, 1, rue de la chapelle, 35480, Guipry Messac

**Arrivo** : Cappella di Ste Agathe, Grande Rue, 35660, Langon

**Comuni** : 1. Bretagne

## Profilo altimetro

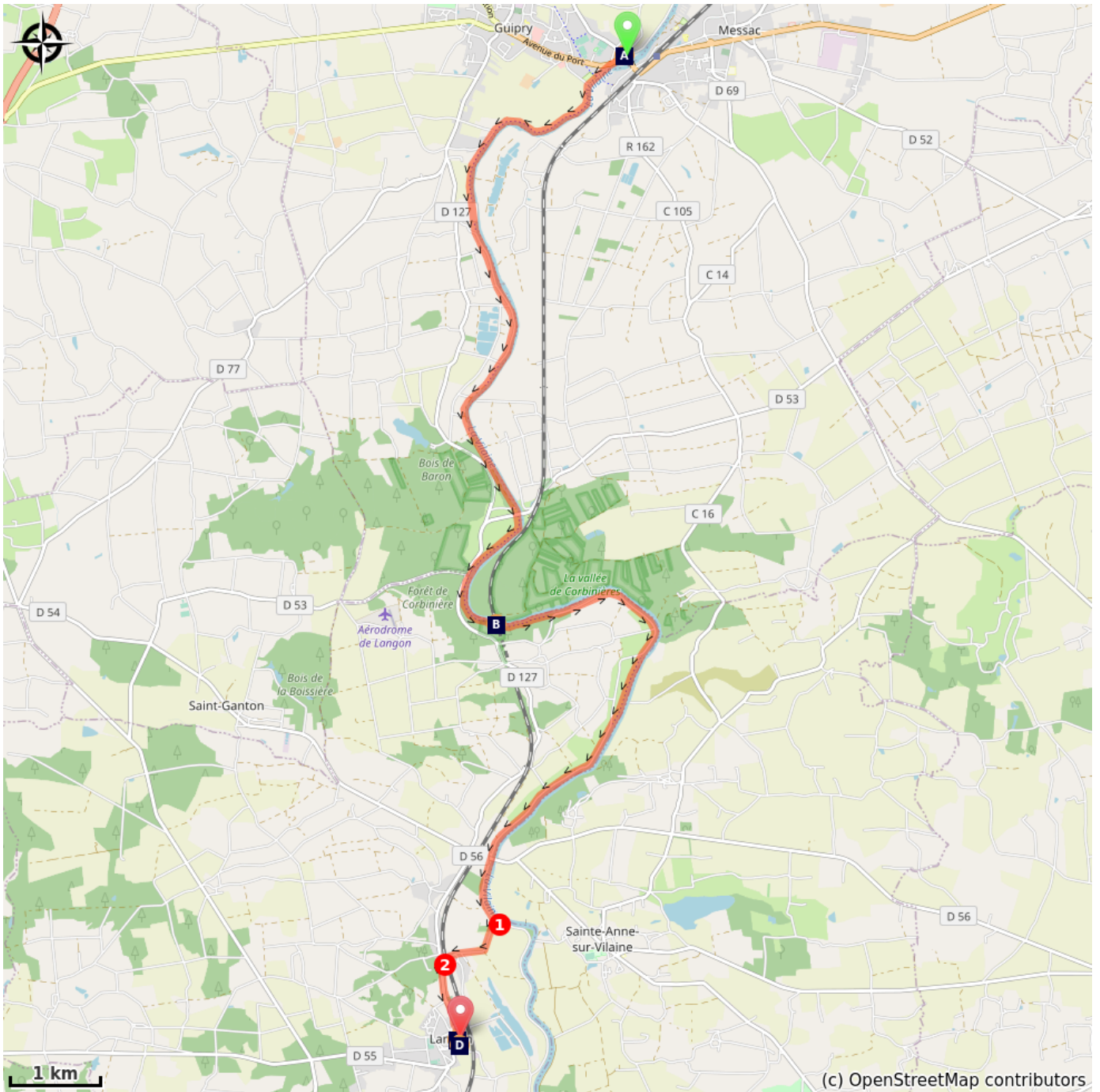



Altitudine minima 2 m Altitudine massima 58 m

Da Guipry, prendere l'alzaia sulla riva destra del fiume fino a Port de Roche. Proseguire sulla strada alzaia sotto il ponte.

1. Attraverso l'incrocio con un parcheggio con recinzione in legno, prendere la strada a destra (segnaletica gialla e blu) verso il villaggio di Hainlée.
2. Dopo l'attraversamento della ferrovia, all'incrocio del Calvario, girare a sinistra e seguire la strada fino a Langon.

# Sulla tua strada...



 Cappella Notre Dame du Bon Port.  
(A)

 Cappella Ste Agathe (C)

 Viadotto Corbinières (B)

 Chiesa di Langon (D)

# Tutte le informazioni utili

## Consigli

Il percorso segue il percorso delle Vie di Compostela ([Capitals Way](#)).

## Comment venir ?

### Trasporto

Possibilità di accesso a Guipry-Messac e Langon in treno - (linea Rennes Redon).  
I mezzi di trasporto in Bretagna sono raggruppati su [Breizhgo](#) e [Mobibreizh](#).

# Sulla tua strada...

---



## Cappella Notre Dame du Bon Port. (A)

La cappella fu costruita nel 1644 da Jean Le Marchand, Sieur de Tréguily, in seguito a un voto fatto a Notre Dame per proteggere le sue riserve di sale durante le inondazioni della Vilaine.

Credito fotografico : Amis Bretons de Colomban

---



## Viadotto Corbinières (B)

Viadotto della linea ferroviaria tra Rennes e Redon costruito tra il 1858 e il 1861 in bugnato. E' lunga 139 metri e alta 30 metri. I suoi archi obliqui per resistere alla corrente ne fanno un'opera d'arte notevole. Due dei suoi pilastri ospitano i pipistrelli.

Credito fotografico : Amis Bretons de Colomban

---



## Cappella Ste Agathe (C)

Nell'antichità, le terme gallo-romane con abside in cul de four, con una decorazione dipinta del II secolo scoperta nel 1839 e raffigurante "Venere alla toilette", poi trasformata in una chiesa nel VI secolo dedicata a San Vernier e poi in una cappella funeraria, la cappella Ste Agathe è classificata come monumento storico.

Credito fotografico : Amis Bretons de Colomban

---



## Chiesa di Langon (D)

Chiesa romanica costruita all'inizio del X secolo dai monaci di St Sauveur de Redon e ampliata nei secoli successivi.

Il suo campanile con le sue dodici campane simboleggia i dodici apostoli intorno al Padre Eterno.

Nell'absidiola nord, pittura murale del XIII e XIV secolo.

E' dedicato a San Pietro e Paolo e parzialmente inserito nell'elenco dei monumenti storici.

E' appena stato completamente restaurato.

Credito fotografico : Amis Bretons de Colomban

---